



**Администрация Вадского муниципального округа
Нижегородской области**

ПОСТАНОВЛЕНИЕ

26.05.2026

№ 646

**Об утверждении схем границ прилегающих территорий
в целях благоустройства, обеспечения чистоты и порядка
на территории Вадского муниципального округа
Нижегородской области**

В соответствии с Федеральным законом от 6 октября 2003 г. № 131-ФЗ «Об общих принципах организации местного самоуправления в Российской Федерации», Законом Нижегородской области от 10 сентября 2010 г. № 144-З «Об обеспечении чистоты и порядка на территории Нижегородской области», пунктом 3.8 раздела 3 Правил благоустройства Вадского муниципального округа Нижегородской области, утвержденных решением Совета депутатов Вадского муниципального округа Нижегородской области от 27 октября 2025 № 14 (далее - Правила благоустройства), в целях благоустройства, обеспечения чистоты и порядка на территории Вадского муниципального округа Нижегородской области Администрация Вадского муниципального округа **п о с т а н о в л я е т** :

1. Утвердить схемы границ прилегающих территорий, объектов, находящихся в государственной или муниципальной собственности, объектов, находящихся в частной собственности, согласно приложениям № 1-6 к настоящему постановлению.

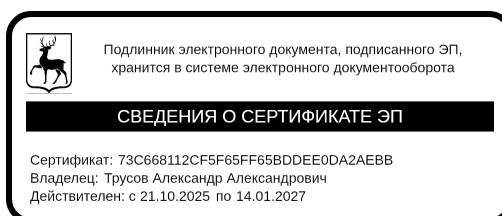
2. Субъектам отношений в сфере обеспечения чистоты и порядка (собственникам, владельцам, пользователям) обеспечить содержание и уборку закрепленных территорий в границах, установленных приложениями № 1-6 к настоящему постановлению, в соответствии с Правилами

благоустройства.

3. Разместить настоящее постановление на официальном сайте администрации Вадского муниципального округа Нижегородской области в информационно-телекоммуникационной сети «Интернет» и опубликовать в газете «Восход».

4. Контроль за исполнением настоящего постановления возложить на заместителя главы администрации Вадского муниципального округа Нижегородской области Д.Б. Романова.

Глава местного
самоуправления округа



А.А.Трусов

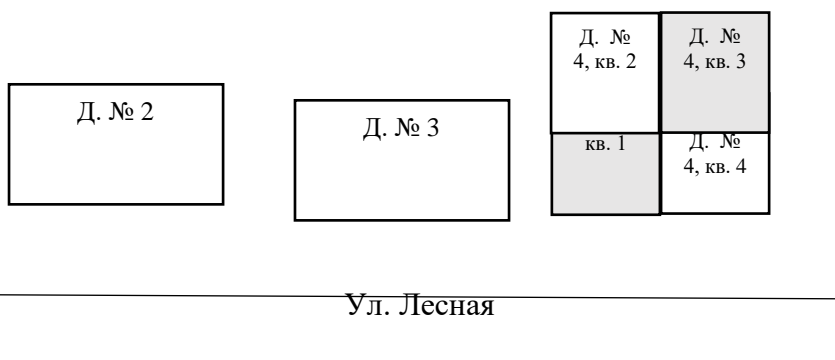
ПРИЛОЖЕНИЕ № 1

к постановлению администрации
Вадского муниципального округа
Нижегородской области
от 26.05.2026 № 646

**Вадский территориальный отдел администрации
Вадского муниципального округа Нижегородской области**

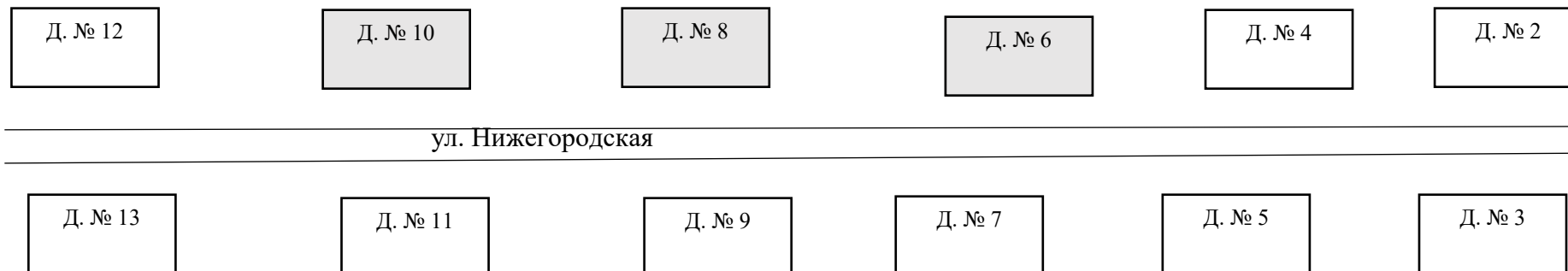
**СХЕМЫ
ГРАНИЦ ПРИЛЕГАЮЩИХ ТЕРРИТОРИЙ**

**Схема уборки прилегающей территории,
расположенной по адресу: с. Вад, ул. Лесная, д. 4, кв. 1; кв. 3
закрепленной за ООО «Ваш дом с. Вад»**



Убираемая территория по 15 м от границ здания с каждой стороны.

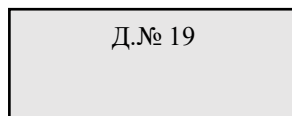
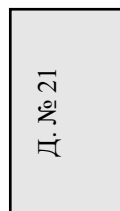
**Схема уборки территории,
расположенной по адресу: с. Вад, ул. Нижегородская, д. 6, д. 8, д. 10
закрепленной за ООО «Ваш дом с. Вад»**



Убираемая территория по 15 м от границ здания с каждой стороны,
территория между соседними зданиями делится в равных долях на каждый дом.

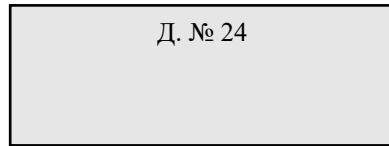
**Схема уборки территории,
расположенной по адресу: с. Вад, ул. 50 лет Октября, д. 19, д. 21,
закрепленной за ООО «Ваш дом с. Вад»**

ул. 50 лет Октября



Убираемая территория по 15 м от границ здания с каждой стороны.

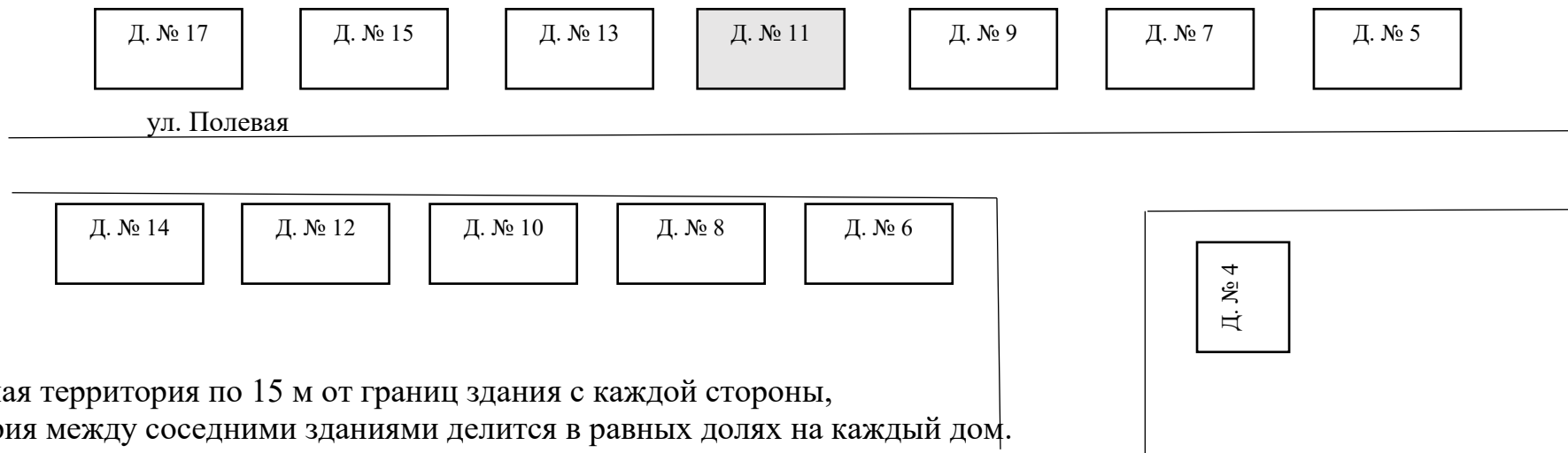
**Схема уборки территории,
расположенной по адресу: с. Вад, ул. 50 лет Октября, д. 24,
закрепленной за ООО «Ваш дом с. Вад»**



Ул. 50 лет Октября

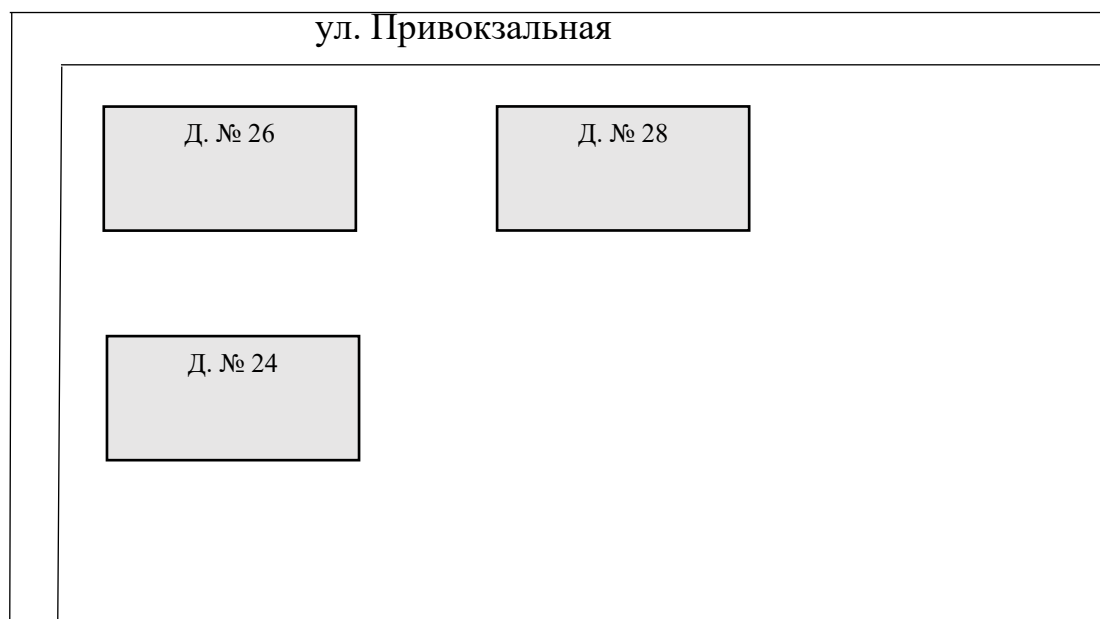
Убираемая территория по 15 м от границ здания с каждой стороны.

**Схема уборки территории,
расположенной по адресу: с. Вад, ул. Полевая, д. 11,
закрепленной за ООО «Ваш дом с. Вад»**



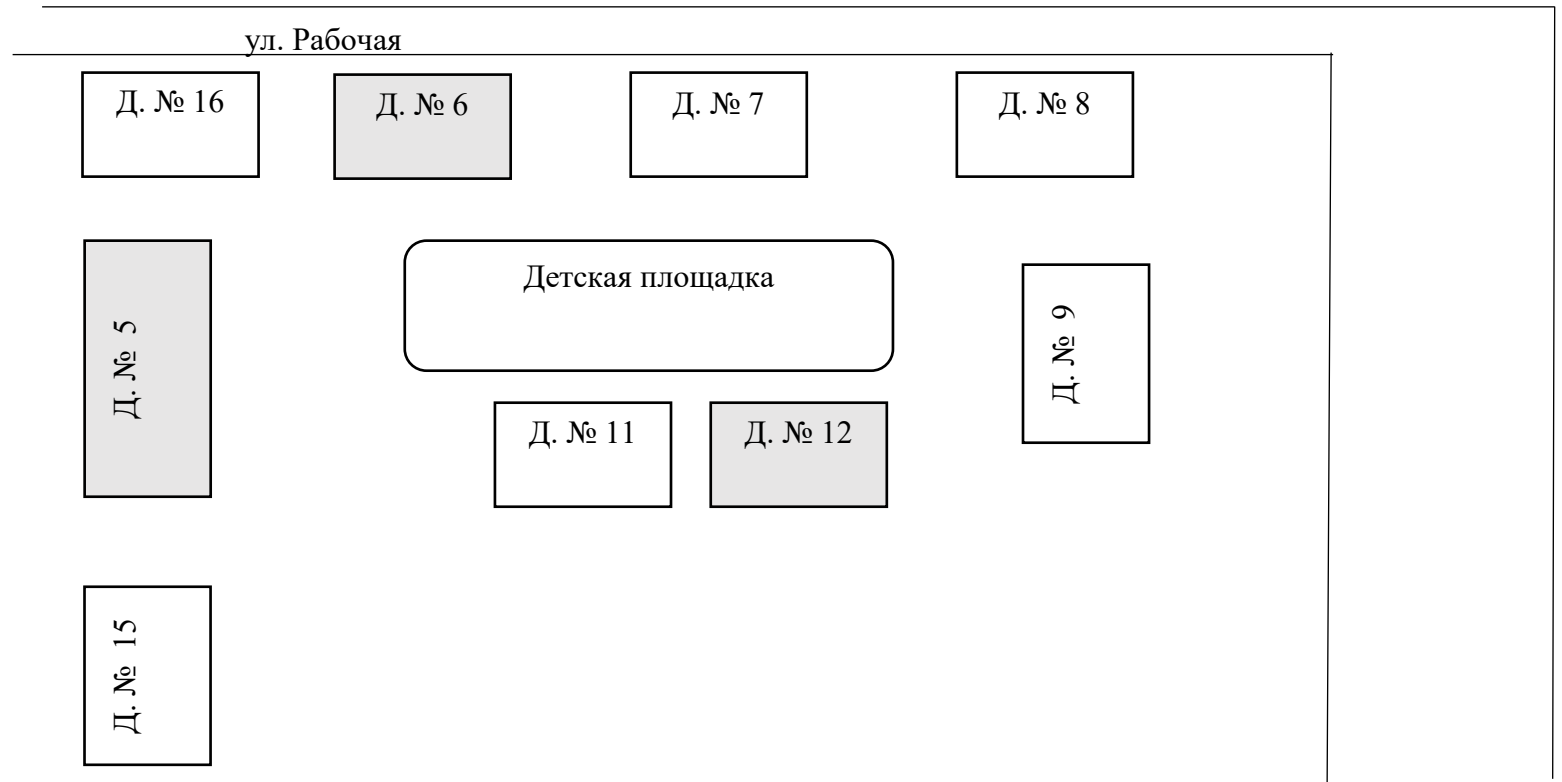
Убираемая территория по 15 м от границ здания с каждой стороны,
территория между соседними зданиями делится в равных долях на каждый дом.

**Схема уборки территории,
расположенной по адресу: с. Вад, ул. Привокзальная, д. 24, д. 26, д. 28,
закрепленной за ООО «Ваш дом с. Вад»**



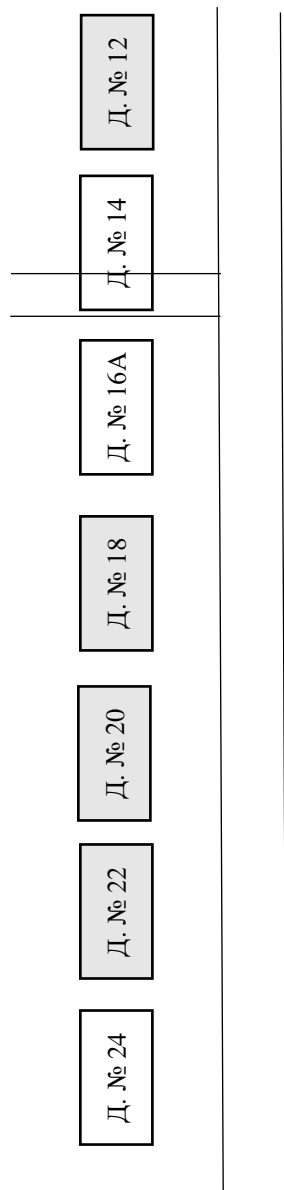
Убираемая территория по 15 м от границ здания с каждой стороны.

**Схема уборки территории,
расположенной по адресу: с. Вад, ул. Рабочая, д. 5, д. 6, д. 12,
закрепленной за ООО «Ваш дом с. Вад»**



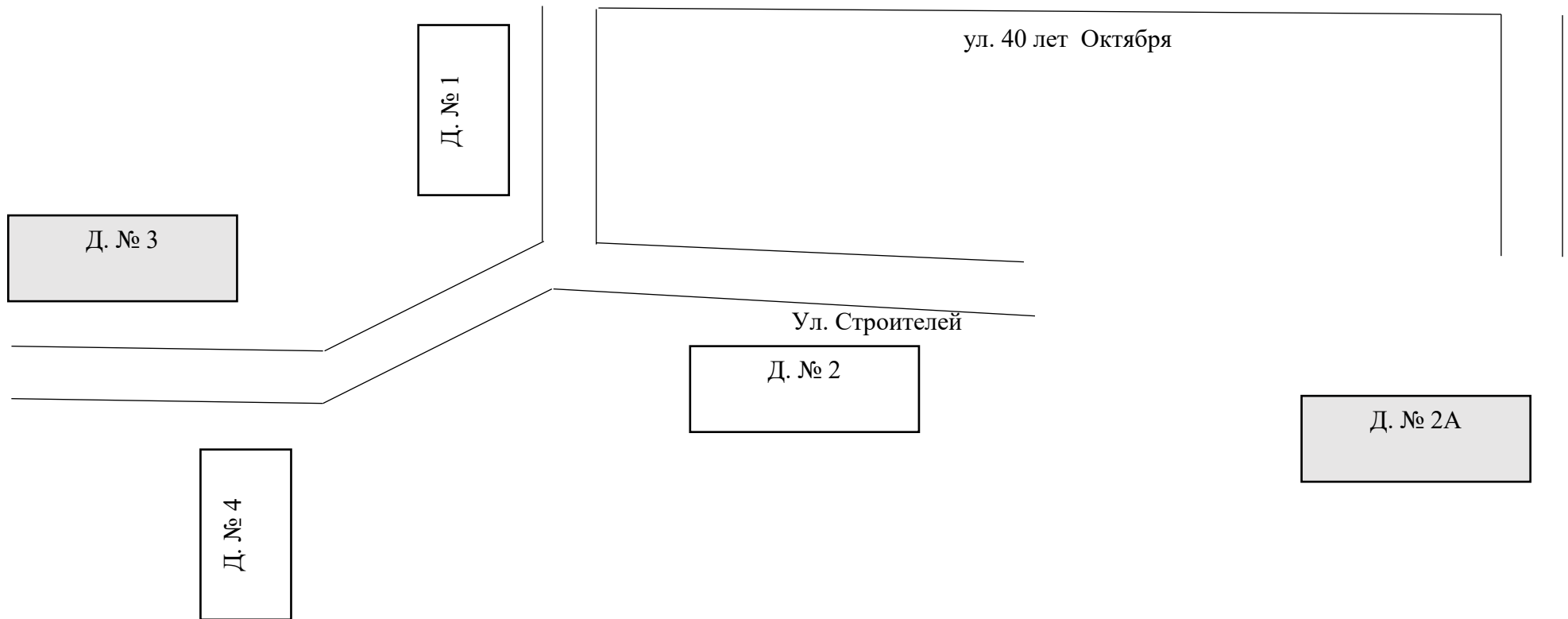
Убираемая территория по 15 м от границ здания с каждой стороны.

**Схема уборки территории,
расположенной по адресу: с. Вад, ул. Советская, д. 12, д. 18, д. 20, д. 22,
закрепленной за ООО «Ваш дом с. Вад»**



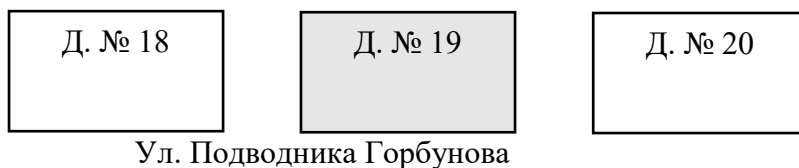
Убираемая территория по 15 м от границ здания с каждой стороны,
территория между соседними зданиями делится в равных долях на каждый дом.

**Схема уборки территории,
расположенной по адресу: с. Вад, ул. Строителей, д. 3, д. 2А,
закрепленной за ООО «Ваш дом с. Вад»**




Убираемая территория по 15 м от границ здания с каждой стороны.

**Схема уборки территории,
расположенной по адресу: с. Вад, ул. Подводника Горбунова, д. 19,
закрепленной за ООО «Боксид»**



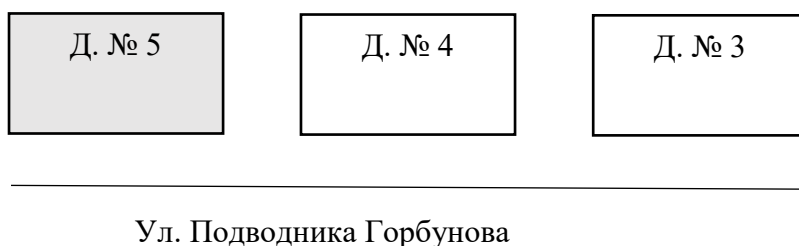
Убираемая территория до 15 м от границ здания с каждой стороны,
территория между соседними зданиями делится в равных долях на каждый
дом.

**Схема уборки территории,
расположенной по адресу: с. Вад, ул. Подводника Горбунова, д. 11,
закрепленной за ООО «Боксид»**



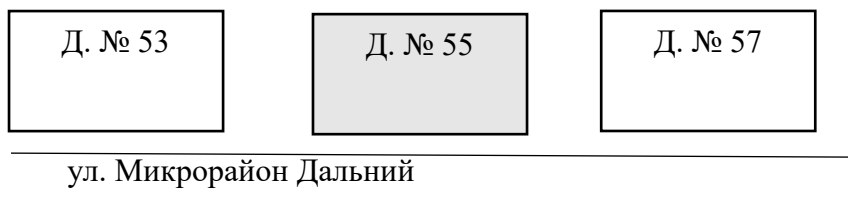
Убираемая территория до 15 м от границ здания с каждой стороны,
территория между соседними зданиями делится в равных долях на каждый
дом.

**Схема уборки территории,
расположенной по адресу: с. Вад, ул. Подводника Горбунова, д. 5,
закрепленной за ООО «Боксид»**



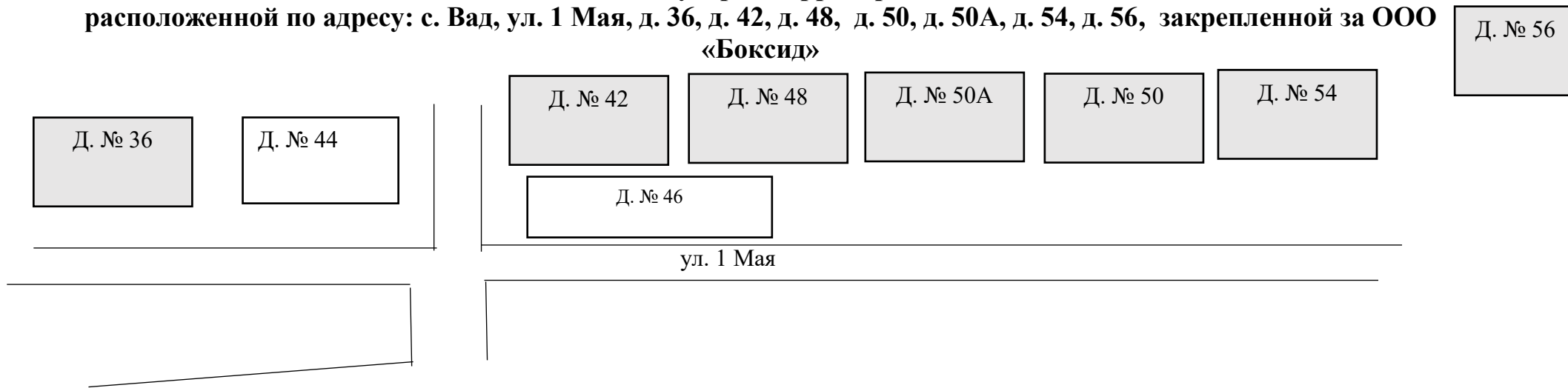
Убираемая территория до 15 м от границ здания с каждой стороны, территория между соседними зданиями делится в равных долях на каждый дом.

**Схема уборки территории,
расположенной по адресу: с. Вад, ул. Микрорайон Дальний, д. 55,
закрепленной за ООО «Боксид»**



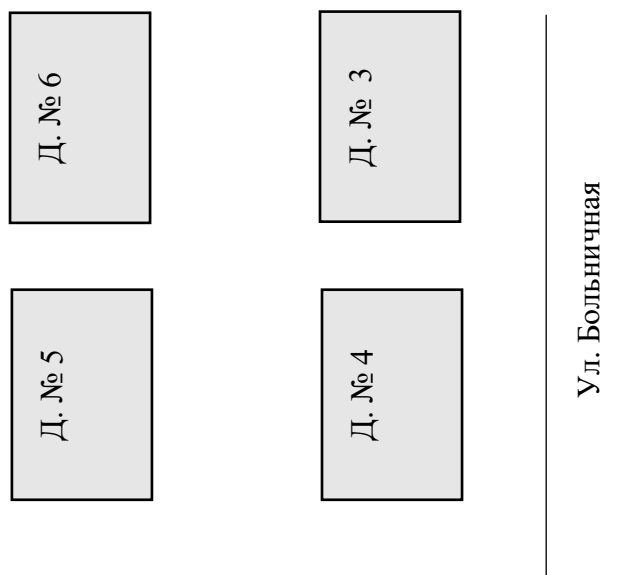
Убираемая территория до 15 м от границ здания с каждой стороны, территория между соседними зданиями делится в равных долях на каждый дом.

**Схема уборки территории,
расположенной по адресу: с. Вад, ул. 1 Мая, д. 36, д. 42, д. 48, д. 50, д. 50А, д. 54, д. 56, закрепленной за ООО
«Боксид»**



Убираемая территория до 15 м от границ здания с каждой стороны,
территория между соседними зданиями делится в равных долях на каждый дом.

**Схема уборки территории,
расположенной по адресу: с. Вад, ул. Больничная, д. 3, д. 4, д. 5, д. 6,
закрепленной за ООО «Боксид»**



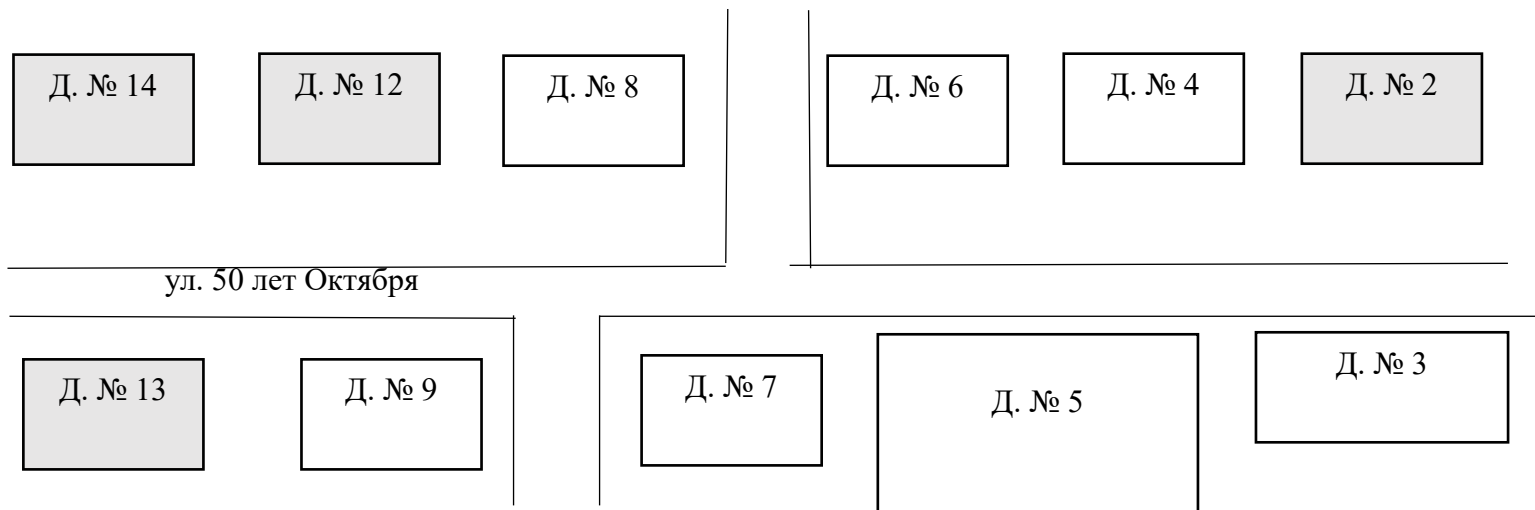
Убираемая территория до 15 м от границ здания с каждой стороны,
территория между соседними зданиями делится в равных долях на каждый
дом.

**Схема уборки территории,
расположенной по адресу: с. Вад, ул. Нижегородская, д. 2, д. 4, д. 7, д. 12
закрепленной за ООО «Боксид»**



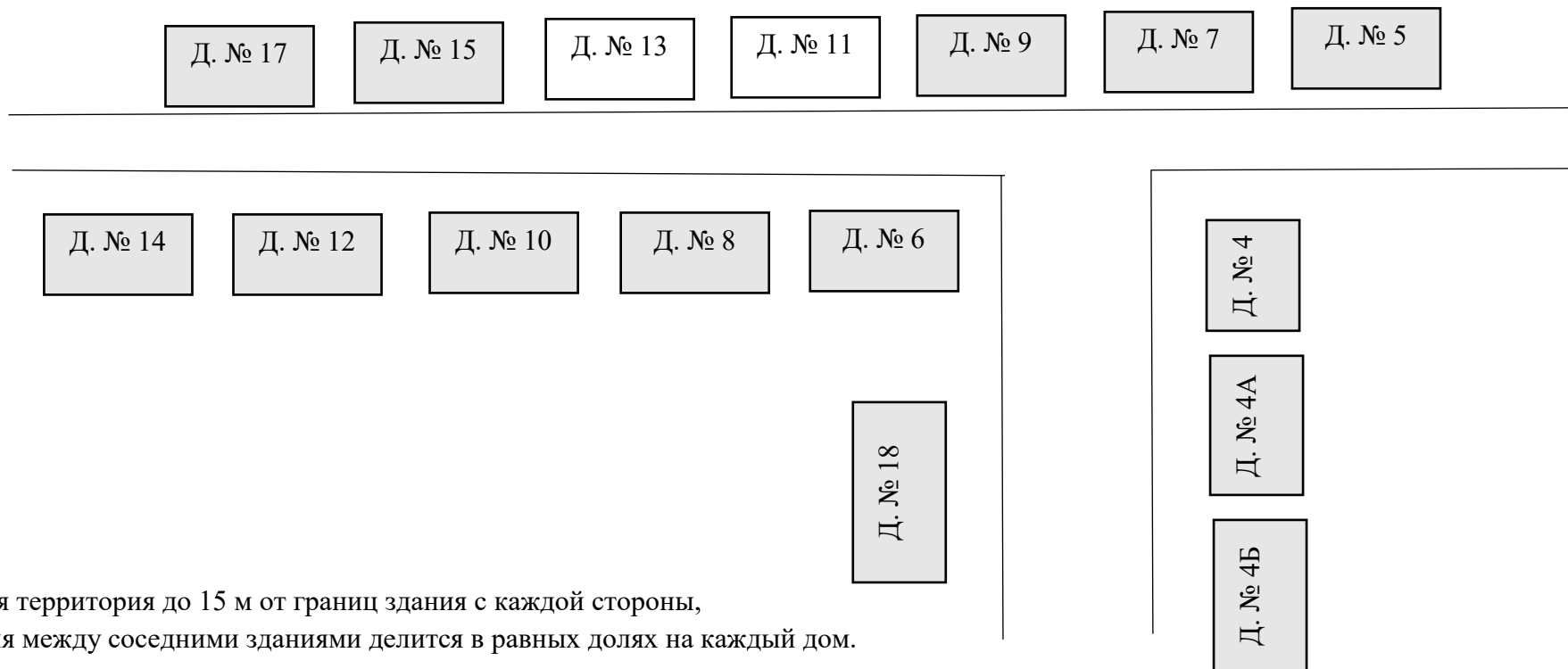
Убираемая территория до 15 м от границ здания с каждой стороны,
территория между соседними зданиями делится в равных долях на каждый дом.

**Схема уборки территории,
расположенной по адресу: с. Вад, ул. 50 лет Октября, д. 2, д. 12, д. 13, д. 14,
закрепленной за ООО «Боксид»**



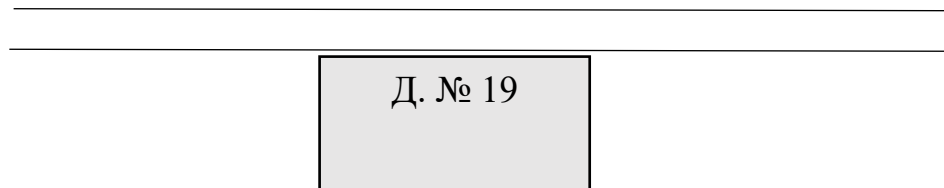
Убираемая территория до 15 м от границ здания с каждой стороны,
территория между соседними зданиями делится в равных долях на каждый дом.

**Схема уборки территории,
расположенной по адресу: с. Вад, ул. Полевая, д. 4, д. 4А, д. 4Б, д. 5, д. 6, д. 8, д. 7, д. 9, д. 10, д. 12, д. 13,
д. 14, д. 15, д. 17, д. 18 закрепленной за ООО «Боксид»**



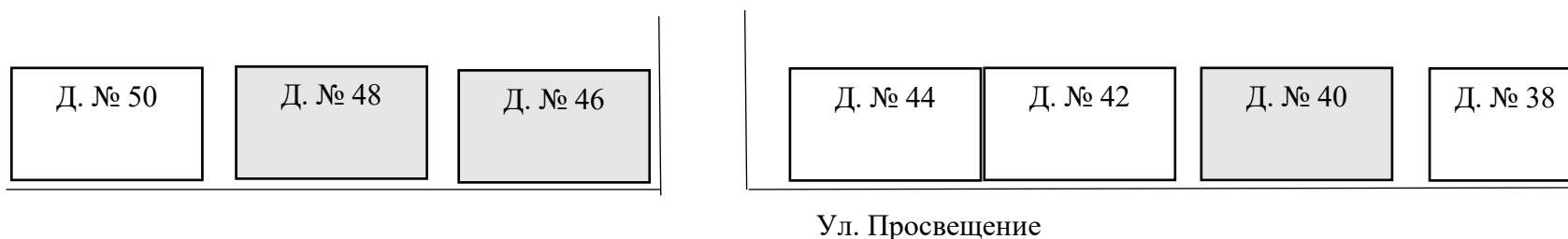
Убираемая территория до 15 м от границ здания с каждой стороны,
территория между соседними зданиями делится в равных долях на каждый дом.

**Схема уборки территории,
расположенной по адресу: с. Вад, ул. Привокзальная, д. 19,
закрепленной за ООО «Боксид»**



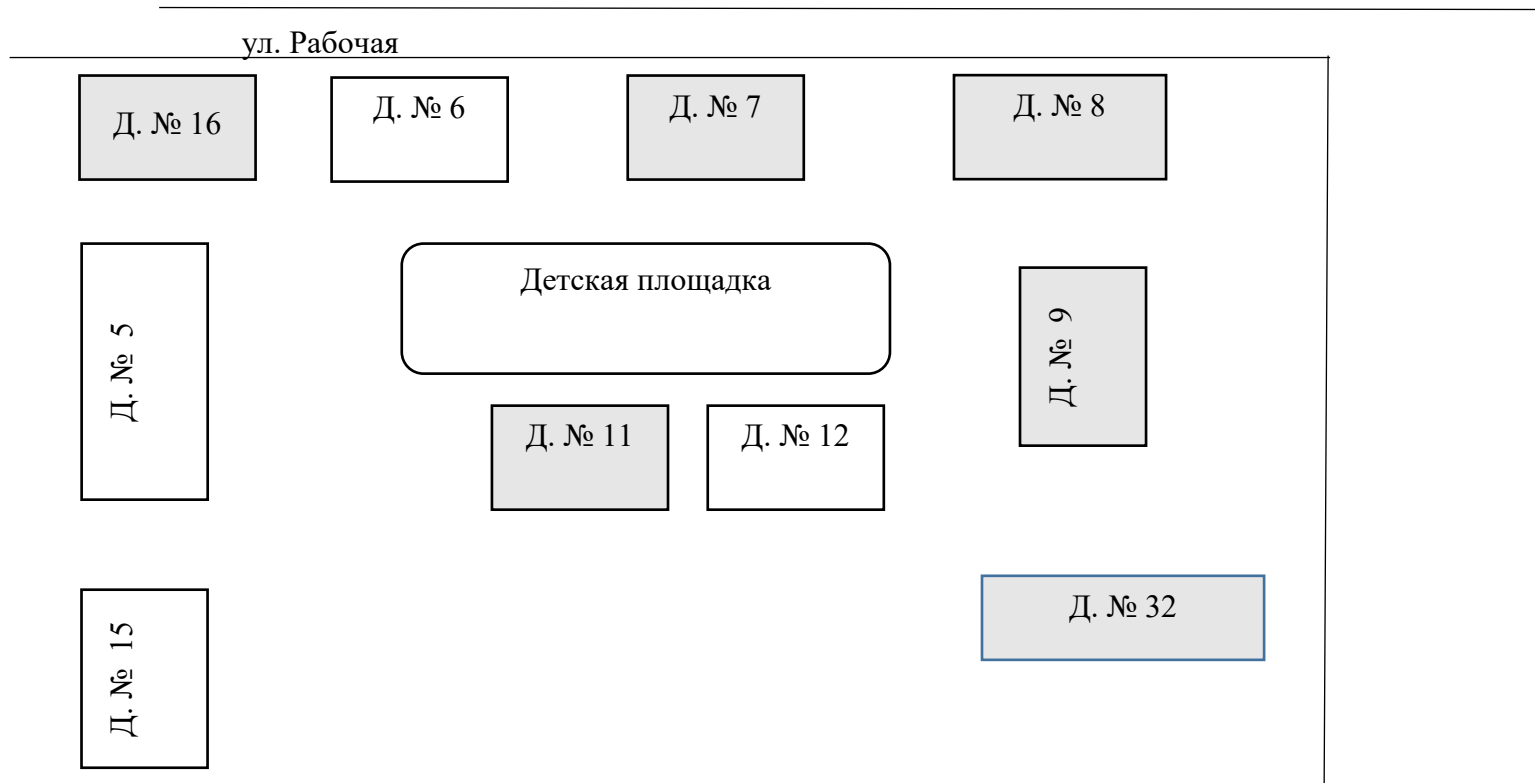
Убираемая территория до 15 м от границ здания с каждой стороны.

**Схема уборки территории,
расположенной по адресу: с. Вад, ул. Просвещения, д. 40, д. 46, д. 48,
закрепленной за ООО «Боксид»**



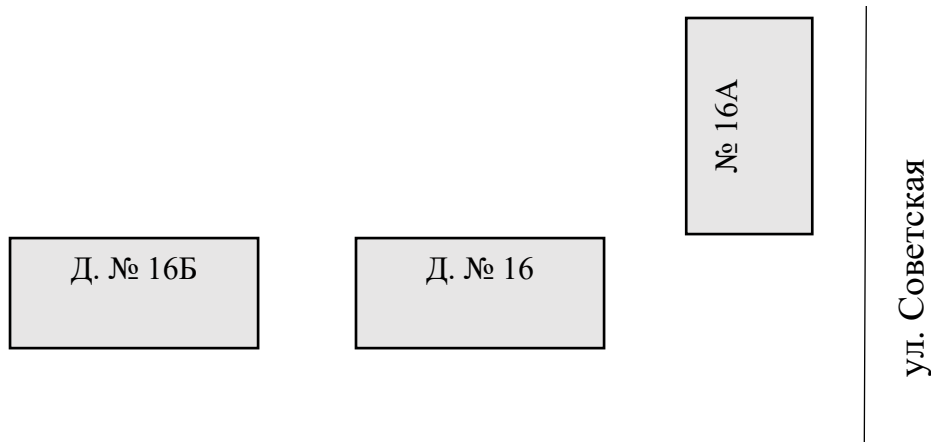
Убираемая территория до 15 м от границ здания с каждой стороны,
территория между соседними зданиями делится в равных долях на каждый дом.

**Схема уборки территории,
расположенной по адресу: с. Вад, ул. Рабочая, д. 7, д. 8, д. 9, д. 11, д. 16,
ул. Советская, д. 32,
закрепленной за ООО «Боксид»**



Убираемая территория до 15 м от границ здания с каждой стороны,
территория между соседними зданиями делится в равных долях на каждый дом.

**Схема уборки территории,
расположенной по адресу: с. Вад, ул. Советская, д. 16, д. 16А, д. 16Б,
закрепленной за ООО «Боксид»**



Убираемая территория до 15 м от границ здания с каждой стороны,
территория между соседними зданиями делится в равных долях на каждый
дом.

**Схема уборки территории,
расположенной по адресу: с. Вад, ул. Советская, д. 24,
закрепленной за ООО «Боксид»**

Д. № 20

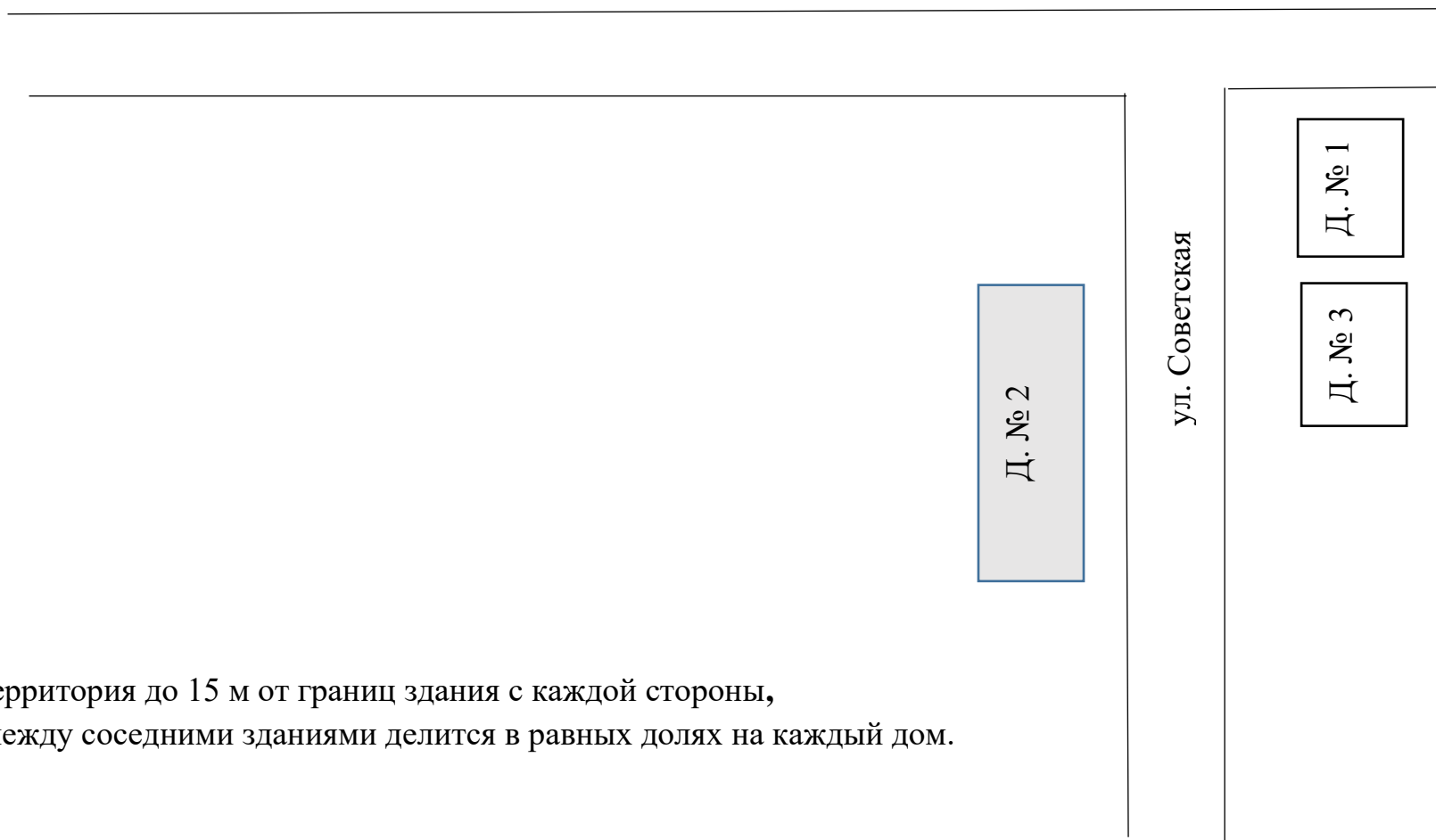
Д. № 22

Д. № 24

ул. Советская

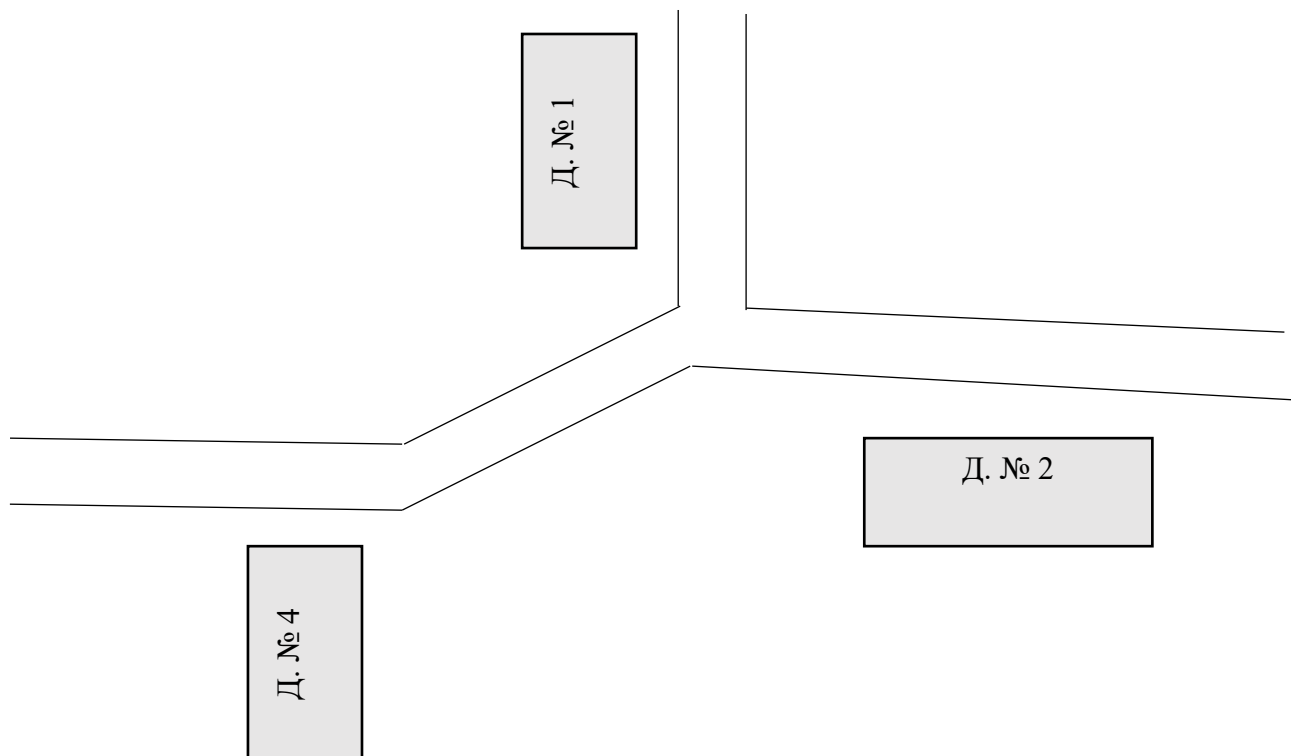
Убираемая территория до 15 м от границ здания с каждой стороны,
территория между соседними зданиями делится в равных долях на каждый дом.

**Схема уборки территории,
расположенной по адресу: с. Вад, ул. Советская, д. 2,
закрепленной за ООО «Боксид»**



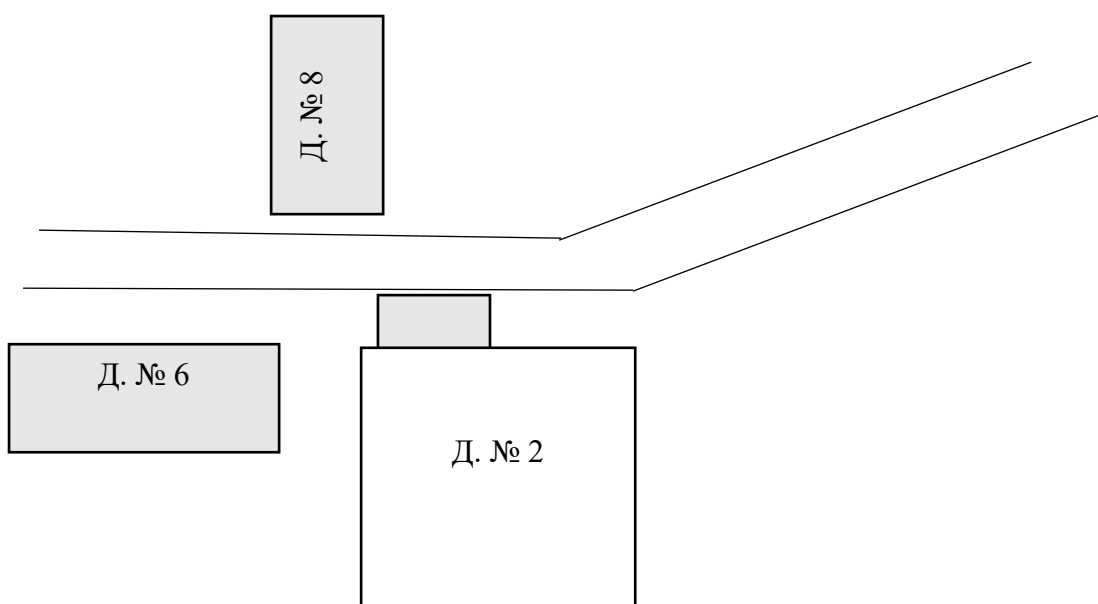
Убираемая территория до 15 м от границ здания с каждой стороны,
территория между соседними зданиями делится в равных долях на каждый дом.

**Схема уборки территории,
расположенной по адресу: с. Вад, ул. Строителей, д. 1, д. 2, д. 4,
закрепленной за ООО «Боксид»**



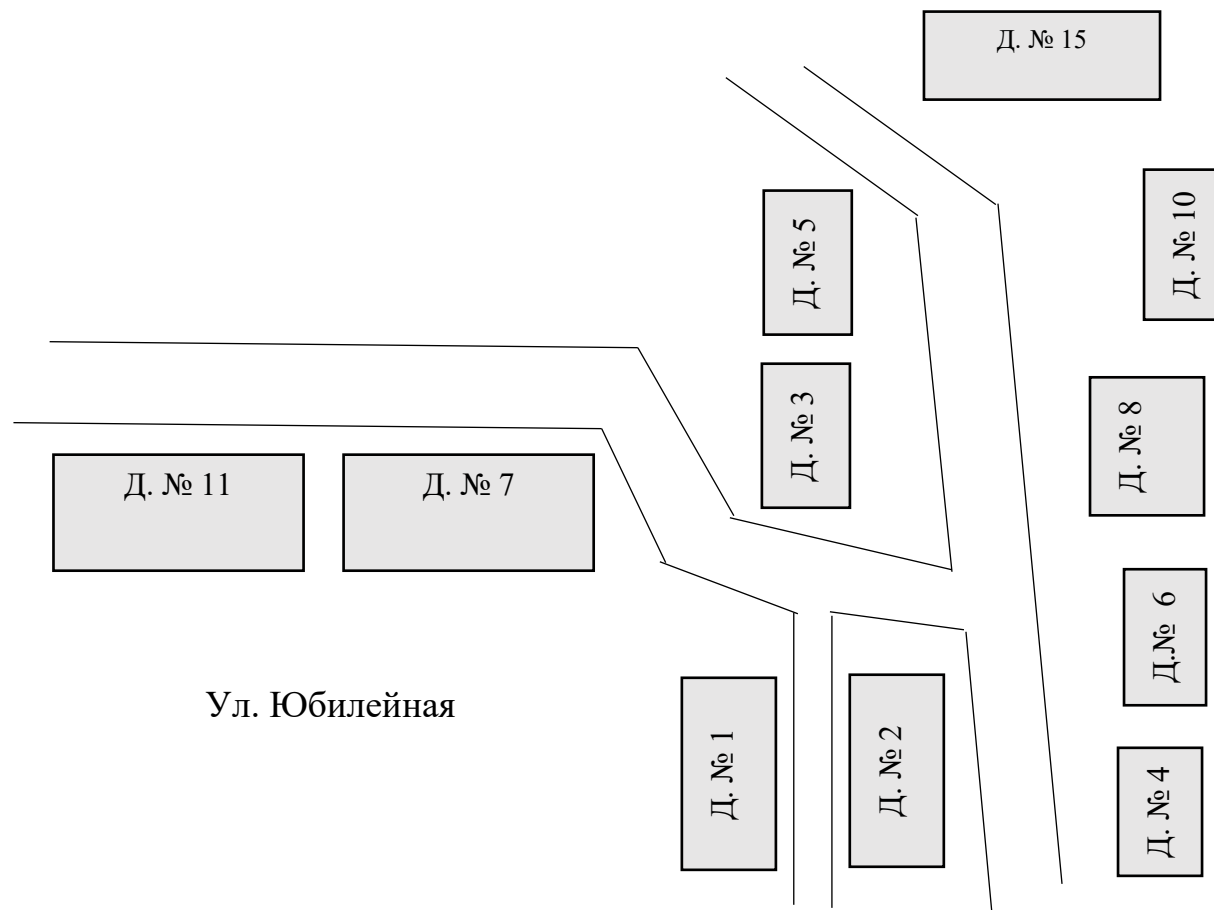
Убираемая территория по 15 м от границ здания с каждой стороны, либо до дороги.

**Схема уборки территории,
расположенной по адресу: с. Вад, ул. Школьная, д. 6, д. 8, д. 2А,
закрепленной за ООО «Боксид»**



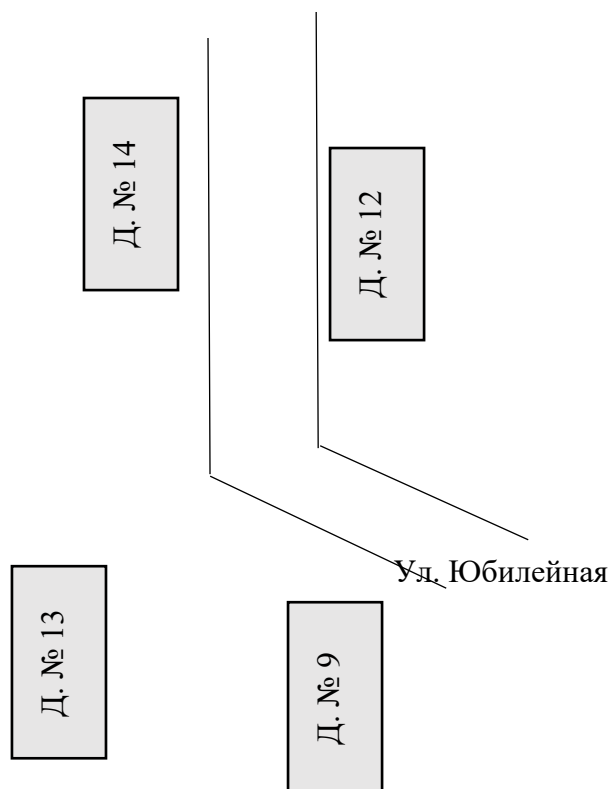
Убираемая территория до 15 м от границ здания с каждой стороны, территория между соседними зданиями делится в равных долях на каждый дом.

**Схема уборки территории,
расположенной по адресу: с. Вад, ул. Юбилейная, д. 1, д. 2, д. 3, д. 4, д. 5, д. 6, д. 7, д. 8, закрепленной за ООО
«Боксид»**



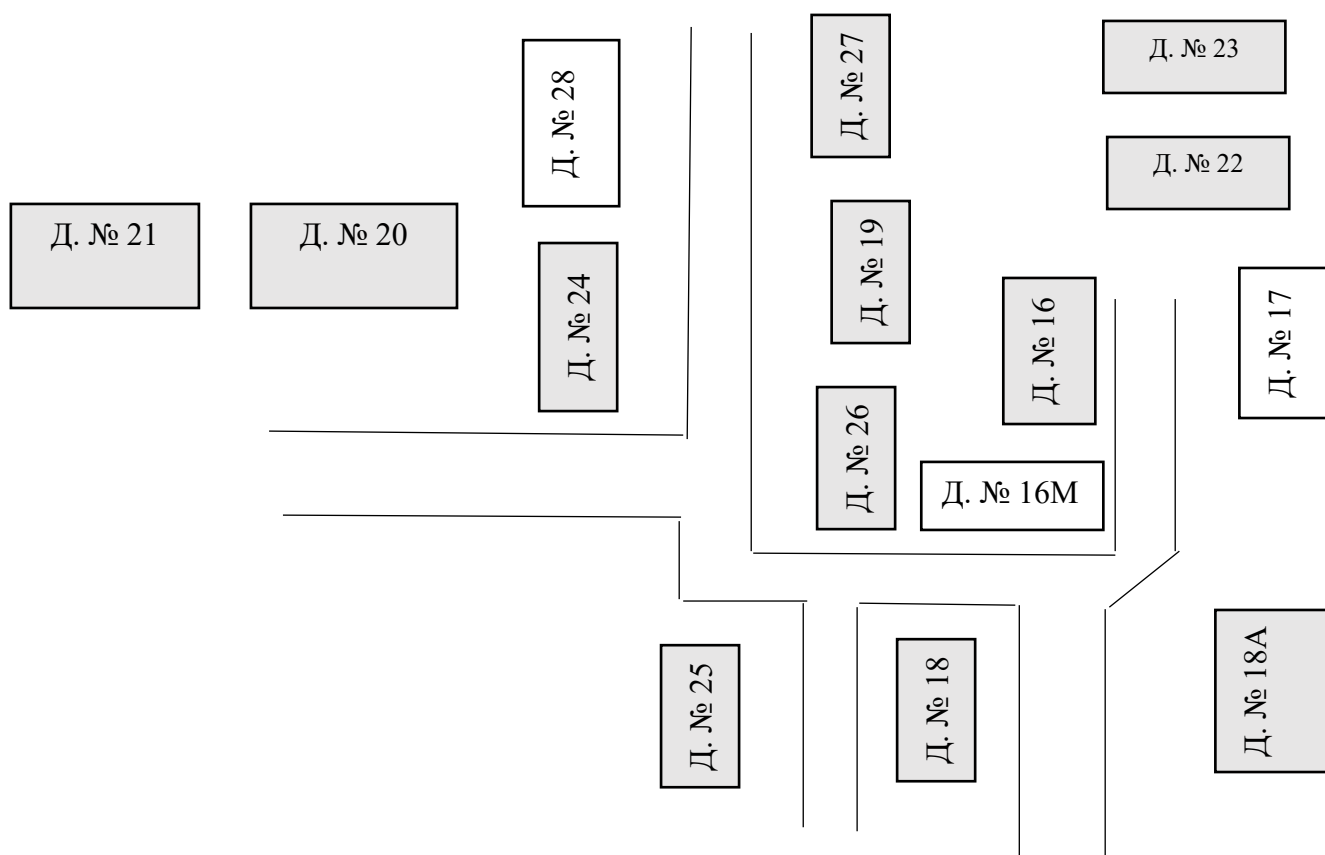
Убираемая территория по 15 м от границ здания с каждой стороны,
территория между соседними зданиями делится в равных долях на каждый дом.

**Схема уборки территории,
расположенной по адресу: с. Вад, ул. Юбилейная, д. 9, д. 12, д. 13, д. 14,
закрепленной за ООО «Боксид»**



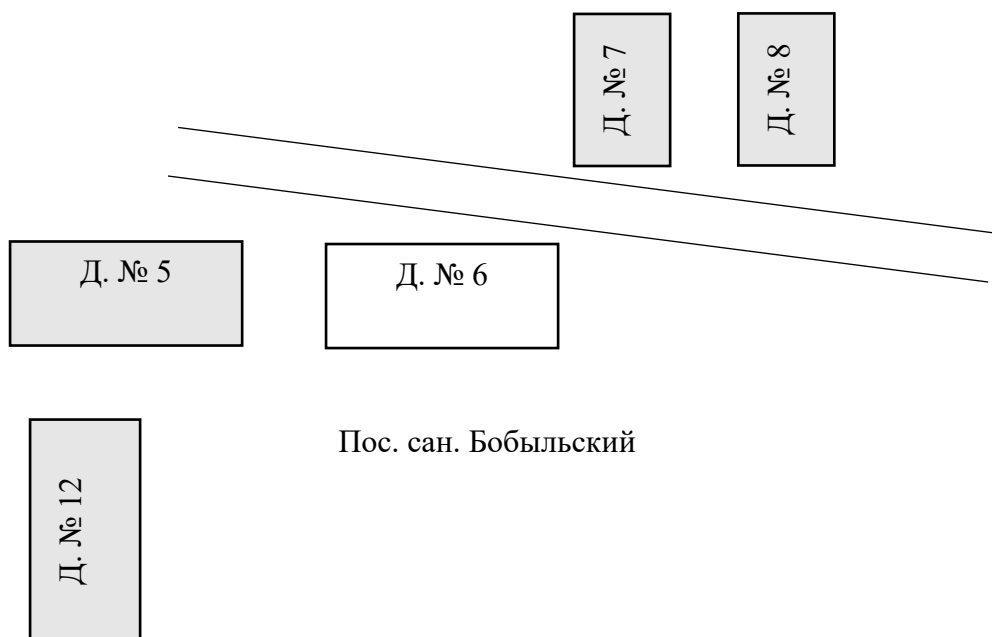
Убираемая территория по 15 м от границ здания с каждой стороны.

**Схема уборки территории,
расположенной по адресу: с. Вад, ул. Юбилейная, д. 16, д. 17, д. 18, д. 18А,
д. 19, д. 20, д. 21, д. 22, д. 23, д. 24, д. 25, д. 26, д. 27, закрепленной за ООО
«Боксид»**



Убираемая территория по 15 м от границ здания с каждой стороны.

**Схема уборки территории,
расположенной по адресу: пос. сан. Бобыльский, д. 7, д.8, д. 5, д. 12,
закрепленной за ООО «Боксид»**



Убираемая территория по 15 м от границ здания с каждой стороны.

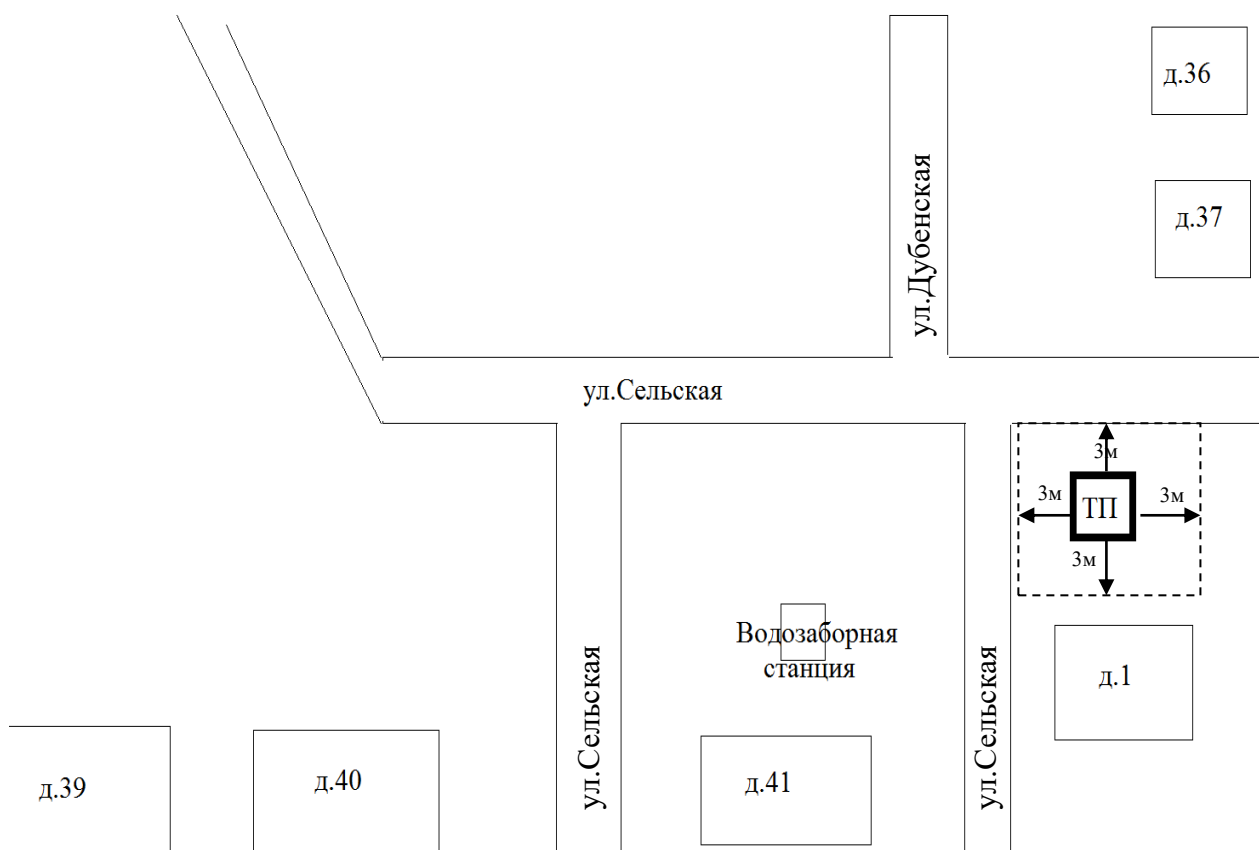
ПРИЛОЖЕНИЕ № 2

к постановлению администрации
Вадского муниципального округа
Нижегородской области
от 26.05.2026 № 646

Дубенский территориальный отдел администрации
Вадского муниципального округа Нижегородской области

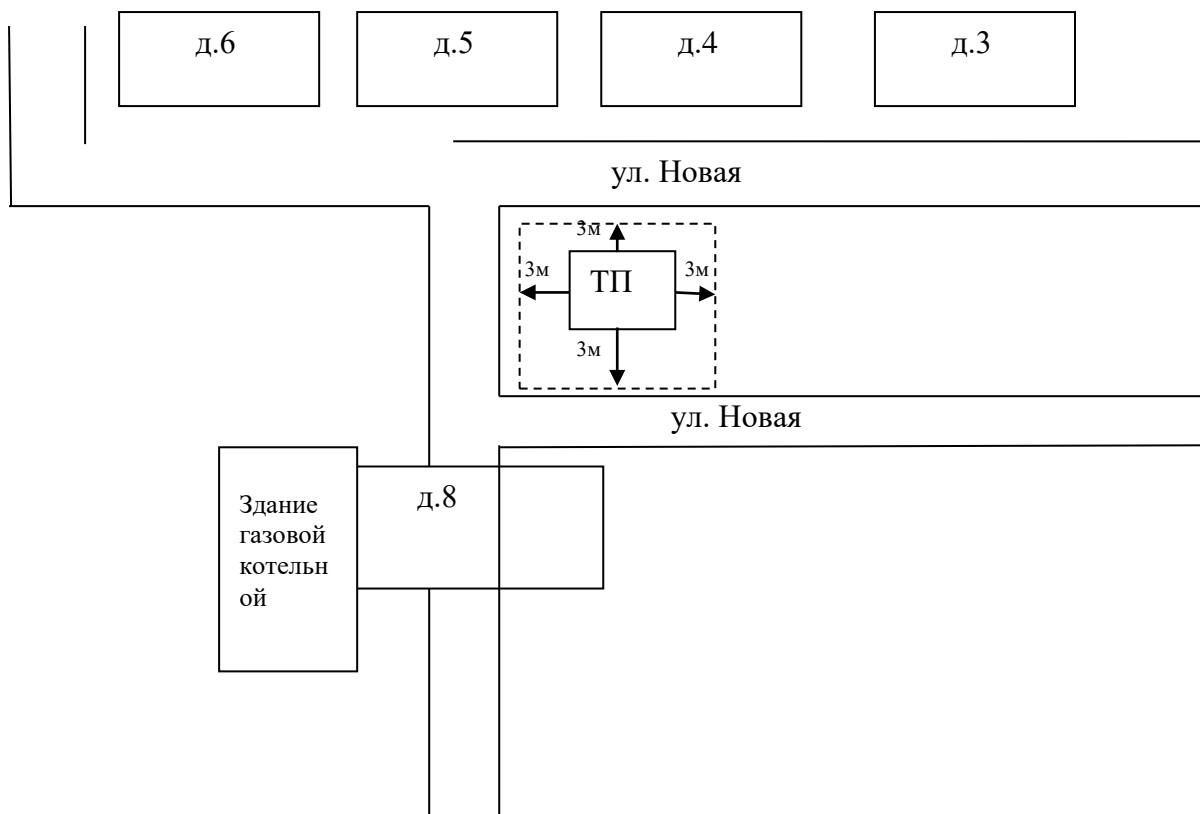
СХЕМЫ
ГРАНИЦ ПРИЛЕГАЮЩИХ ТЕРРИТОРИЙ

Схема уборки прилегающей территории
трансформаторной подстанции,
расположенной по адресу: с.Дубенское, ул.Сельская



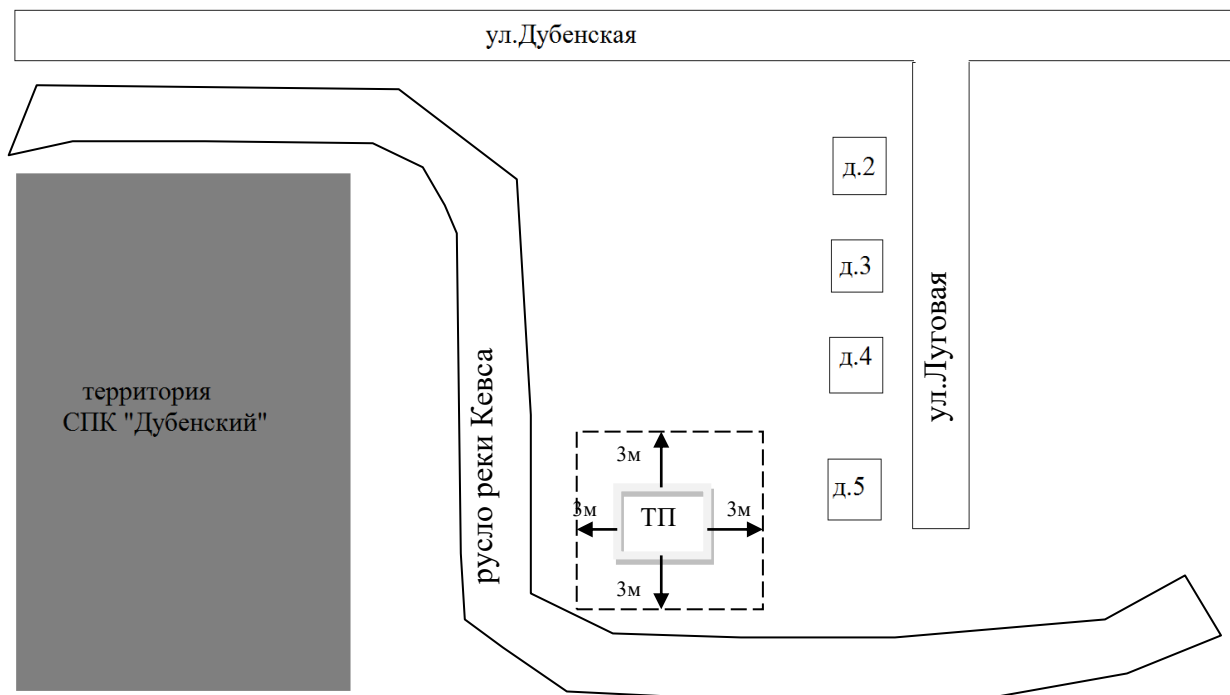
Убираемая территория: 3 метра с каждой стороны ТП

**Схема уборки прилегающей территории
трансформаторной подстанции,
расположенной по адресу: с.Дубенское, ул.Новая**



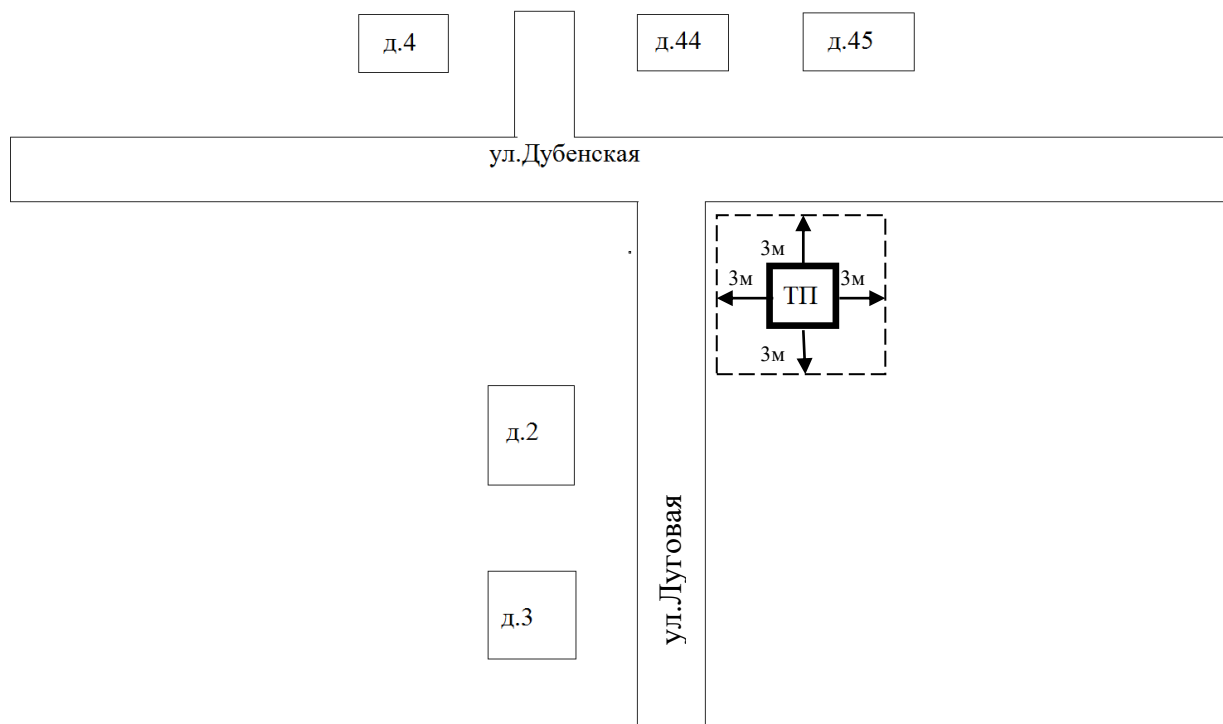
Убираемая территория: 3 метра с каждой стороны ТП

**Схема уборки прилегающей территории
трансформаторной подстанции,
расположенной по адресу: с. Дубенское, ул.Луговая**



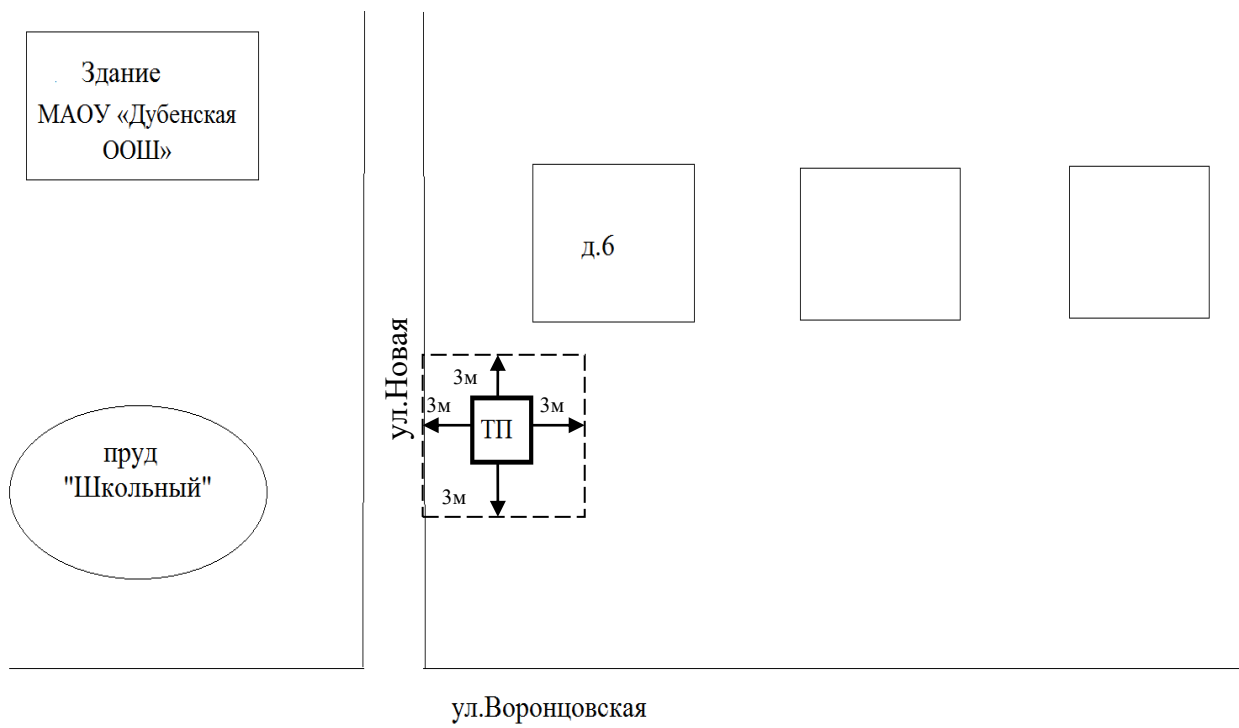
Убираемая территория: 3 метра с каждой стороны ТП

**Схема уборки прилегающей территории
трансформаторной подстанции,
расположенной по адресу: с.Дубенское, ул.Дубенская**



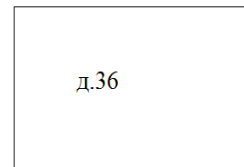


Убираемая территория: 3 метра с каждой стороны ТП

**Схема уборки прилегающей территории
трансформаторной подстанции,
расположенной по адресу: с.Дубенское, ул.Воронцовская**

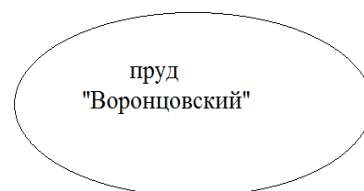
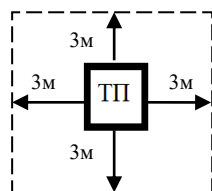


Убираемая территория: 3 метра с каждой стороны ТП

**Схема уборки прилегающей территории
трансформаторной подстанции,
расположенной по адресу: с.Дубенское, ул.Воронцовская**

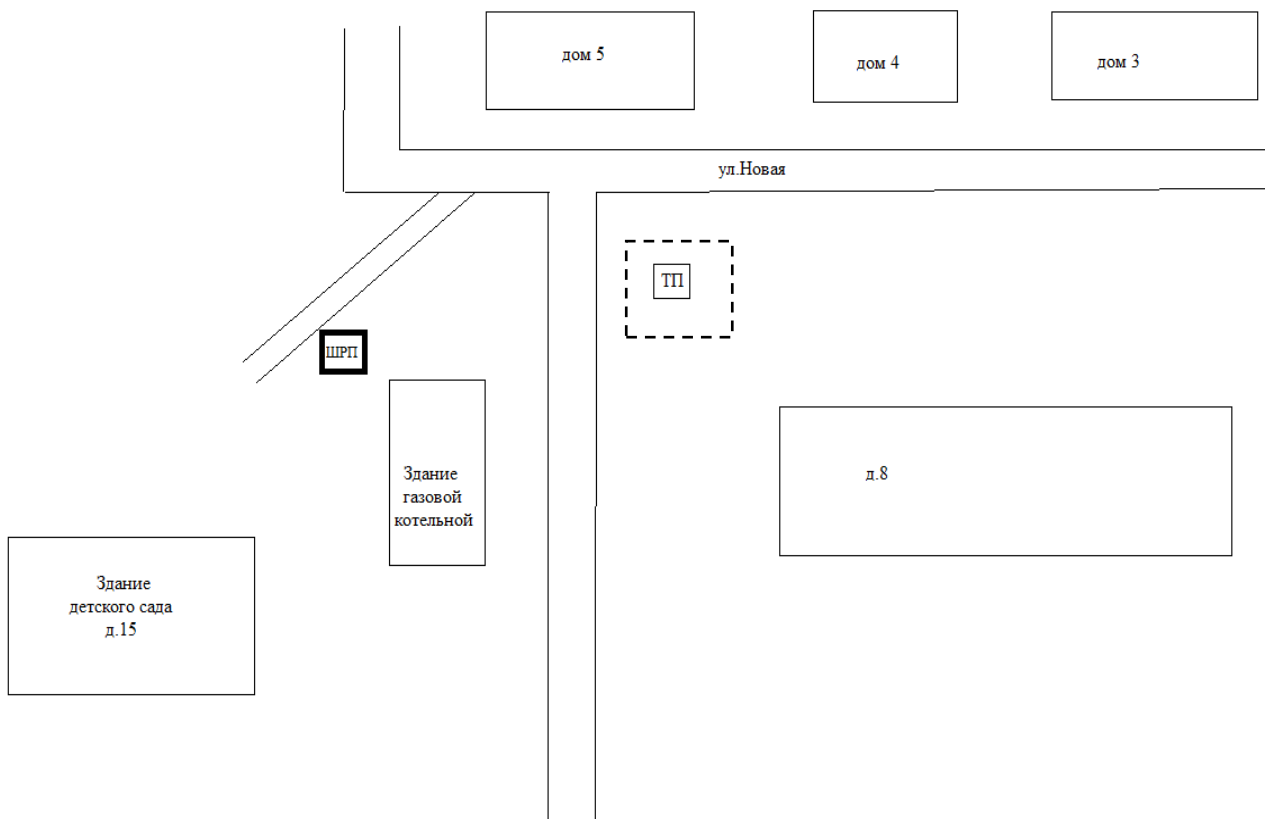


ул.Воронцовская



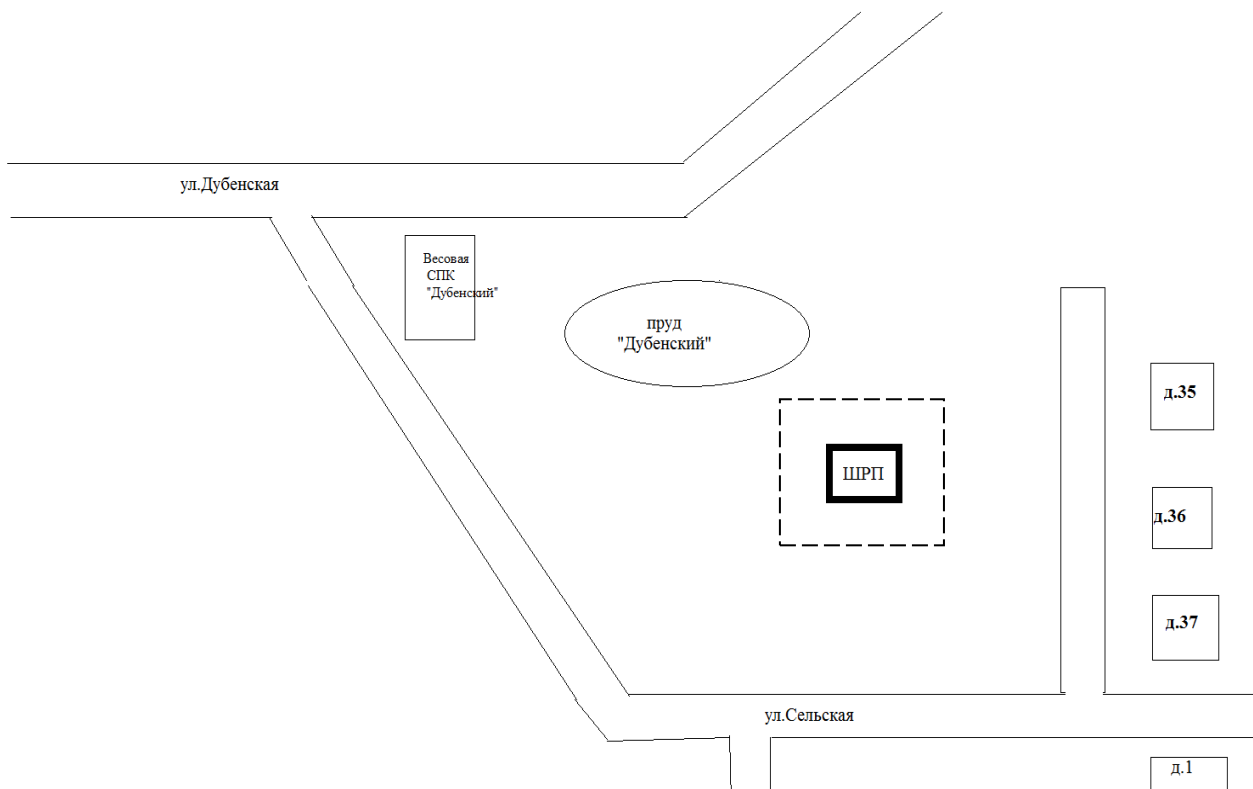
Убираемая территория: 3 метра с каждой стороны ТП

**Схема уборки прилегающей территории
трансформаторной подстанции,
расположенной по адресу: с.Дубенское, ул.Новая**



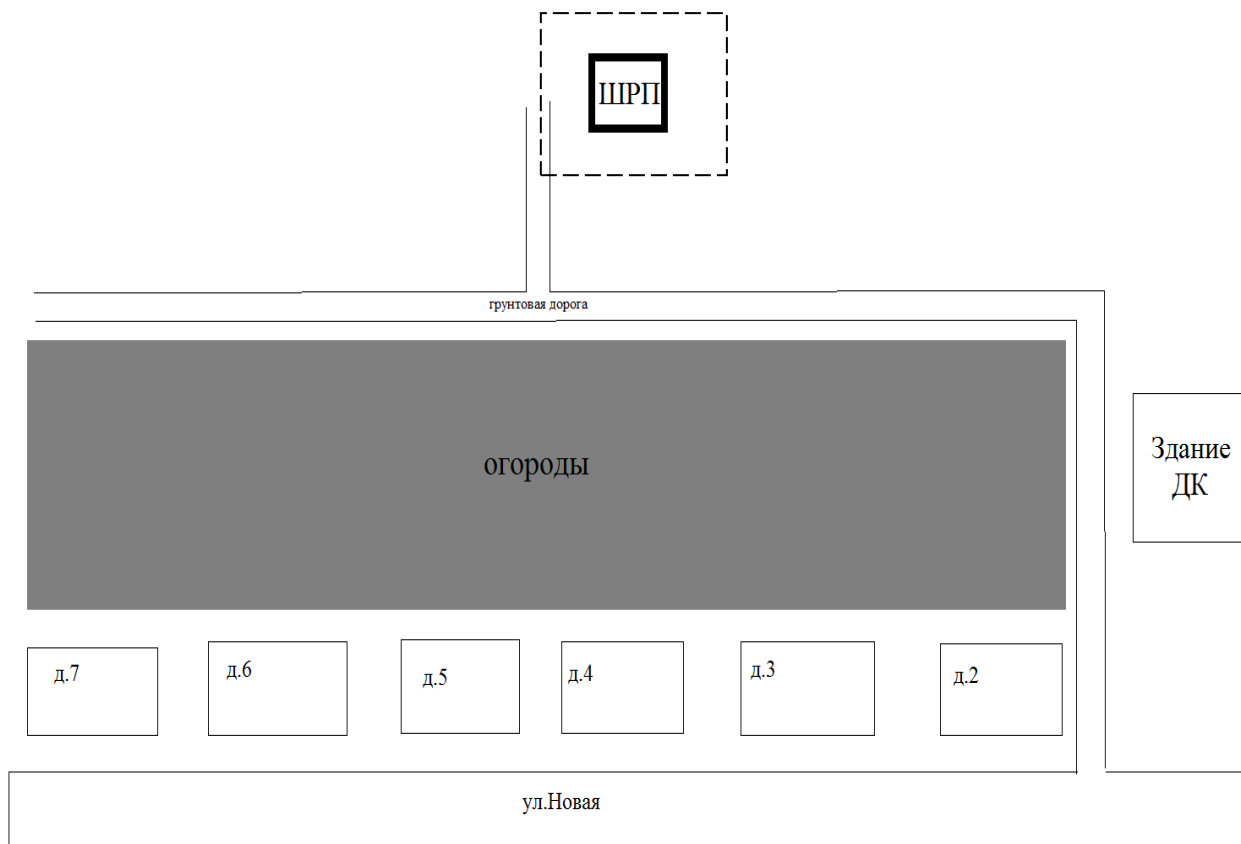
Убираемая территория: 3 метра с каждой стороны ШРП

**Схема уборки прилегающей территории ШРП,
расположенного по адресу: с.Дубенское, ул.Сельская**



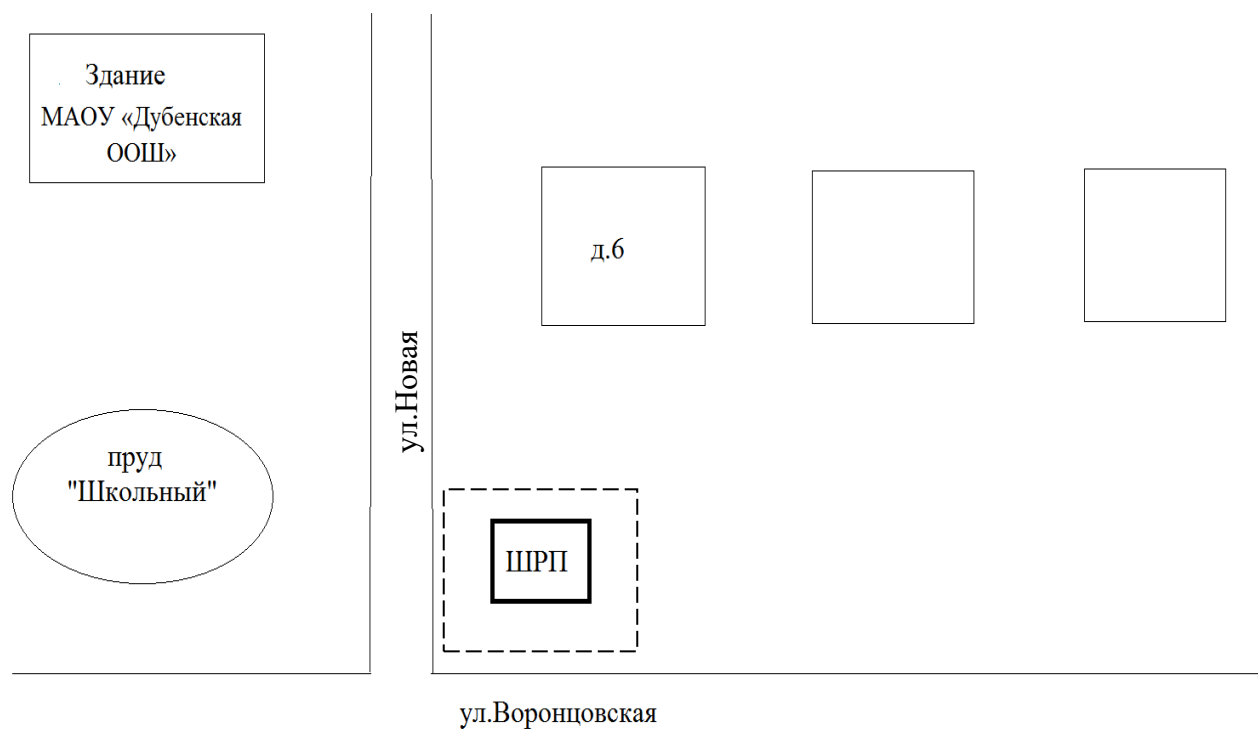
Убираемая территория: 3 метра с каждой стороны ограждения ШРП

**Схема уборки прилегающей территории ШРП,
расположенного по адресу: с.Дубенское, ул.Новая**



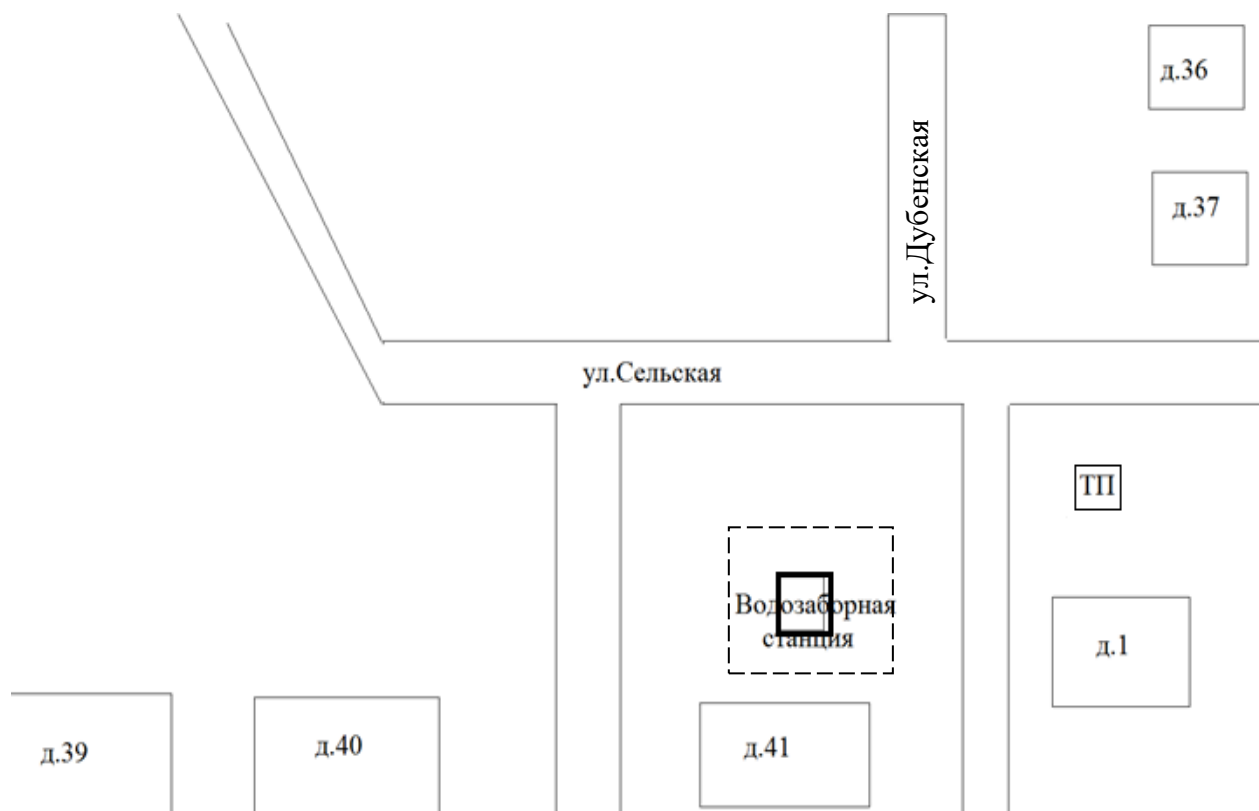
Убираемая территория: 3 метра с каждой стороны ШРП

**Схема уборки прилегающей территории ШРП,
расположенного по адресу: с.Дубенское, ул.Воронцовская**



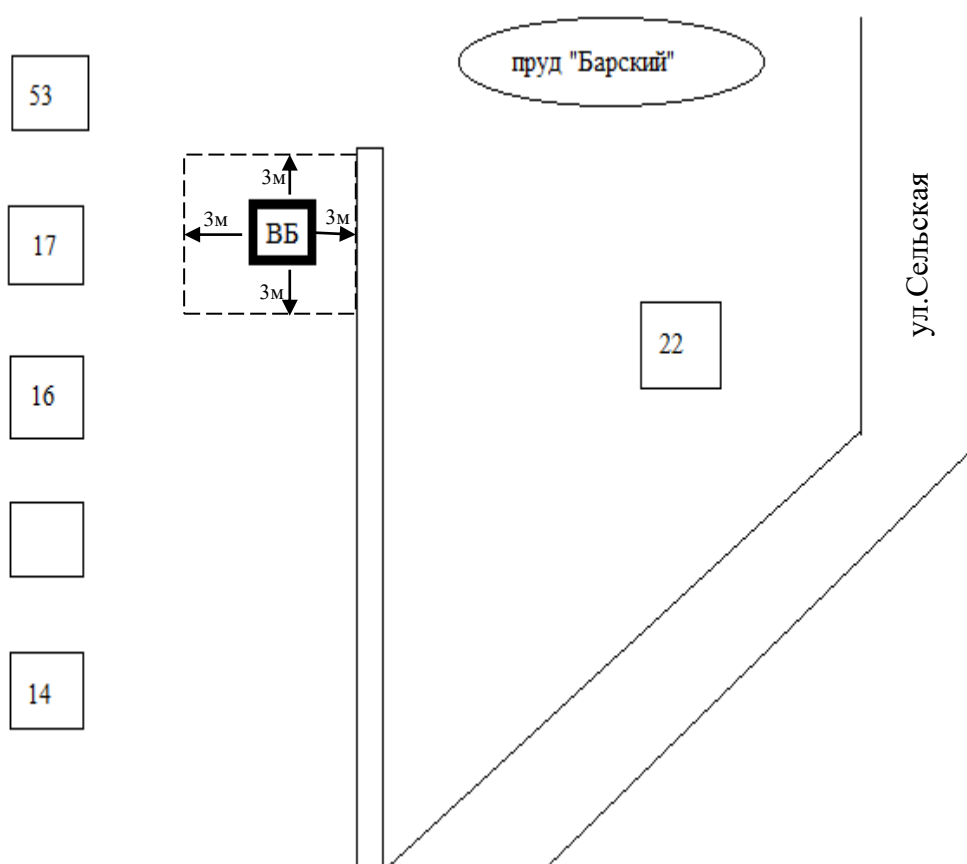
Убираемая территория: 3 метра с каждой стороны ограждения ШРП

**Схема уборки прилегающей территории водозаборной станции,
расположенной по адресу: с.Дубенское, ул.Сельская**



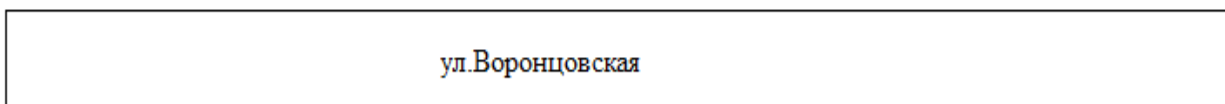

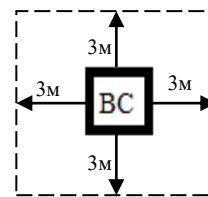
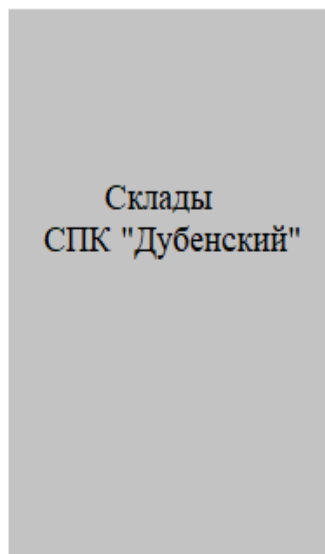
Убираемая территория: 3 метра с каждой стороны ограждения водозаборной станции

**Схема уборки прилегающей территории водонапорной башни,
расположенной по адресу: с.Дубенское, ул.Сельская**



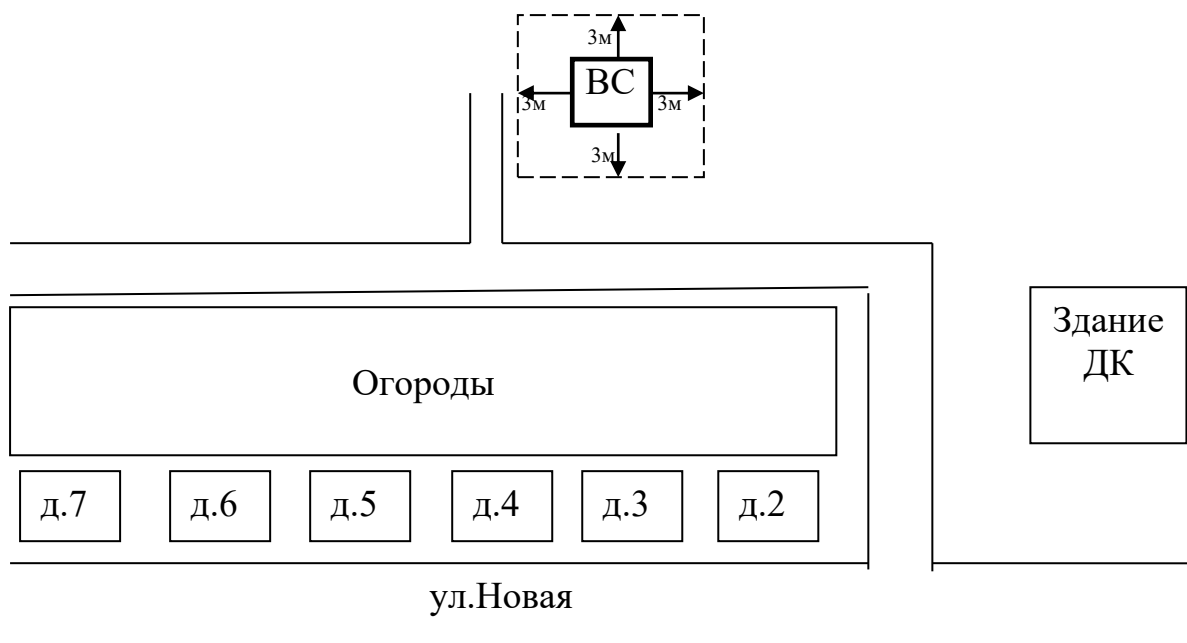
Убираемая территория: 3 метра с каждой стороны водонапорной башни

**Схема уборки прилегающей территории водозаборной станции,
расположенной по адресу: с.Дубенское, ул.Воронцовская**



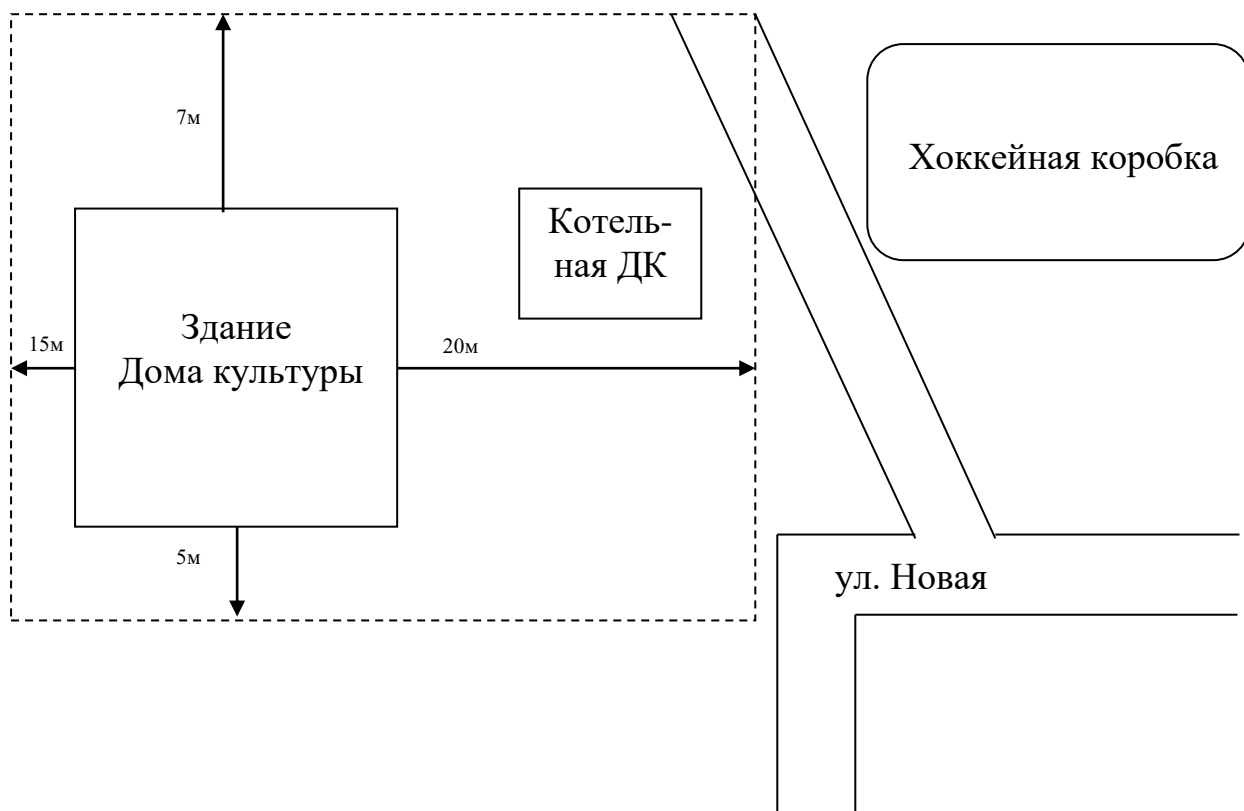
Убираемая территория: 3 метра с каждой стороны водозаборной станции

**Схема уборки прилегающей территории водозаборной станции,
расположенной по адресу: с.Дубенское, ул.Новая**



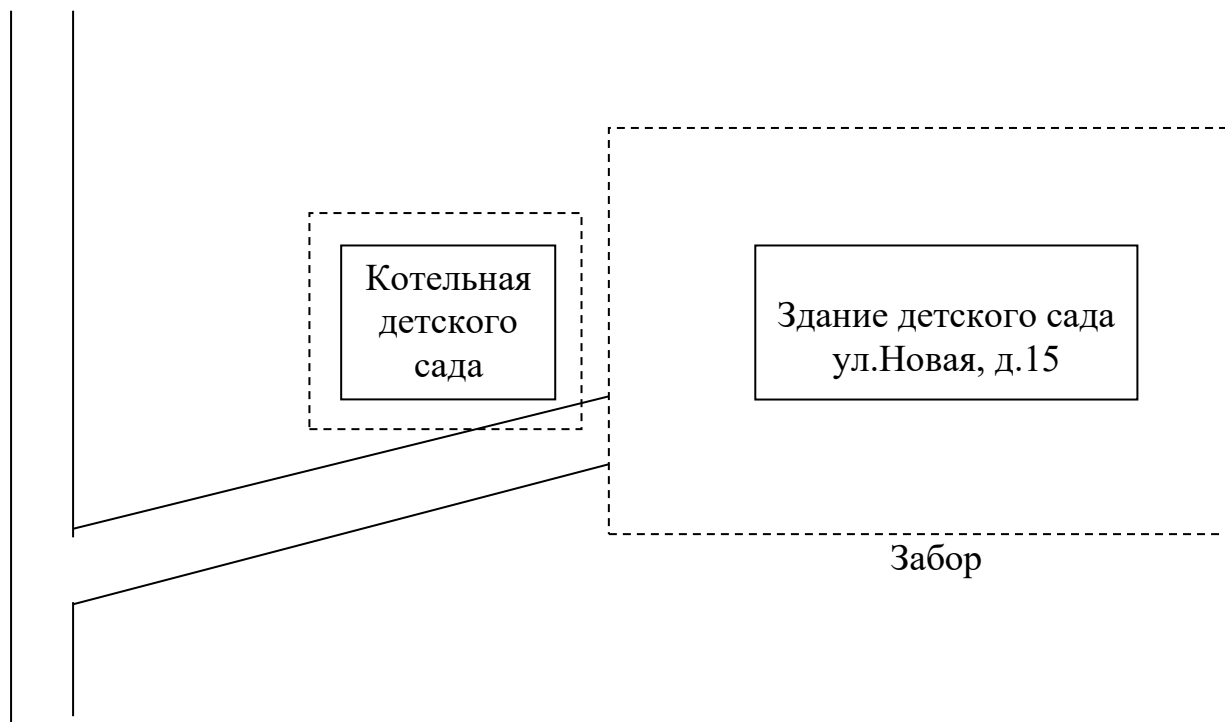
Убираемая территория: 3 метра с каждой стороны водозаборной станции

**Схема уборки прилегающей территории,
расположенной по адресу: с.Дубенское, ул.Новая, д.1,
закрепленной за Дубенским Домом культуры**



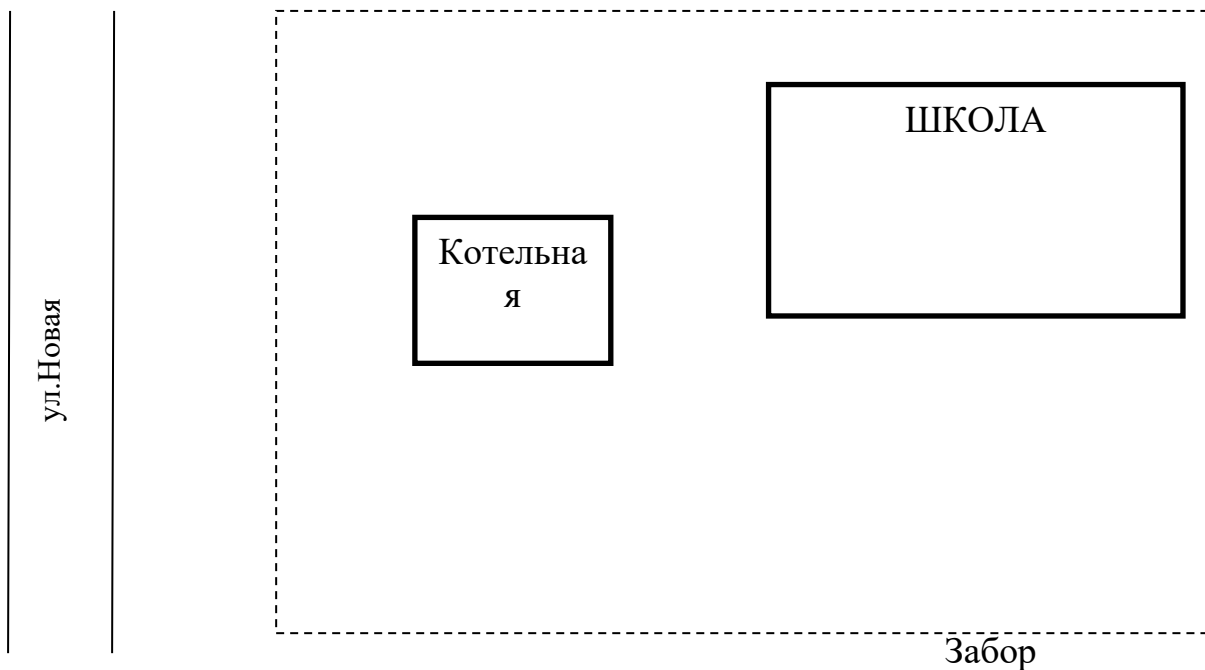
Убираемая территория: согласно схеме.

**Схема уборки прилегающей территории,
расположенной по адресу: с.Дубенское, ул.Новая, д.15,
закрепленной за МАДОУ «Дубенский детский сад «Светлячок»**



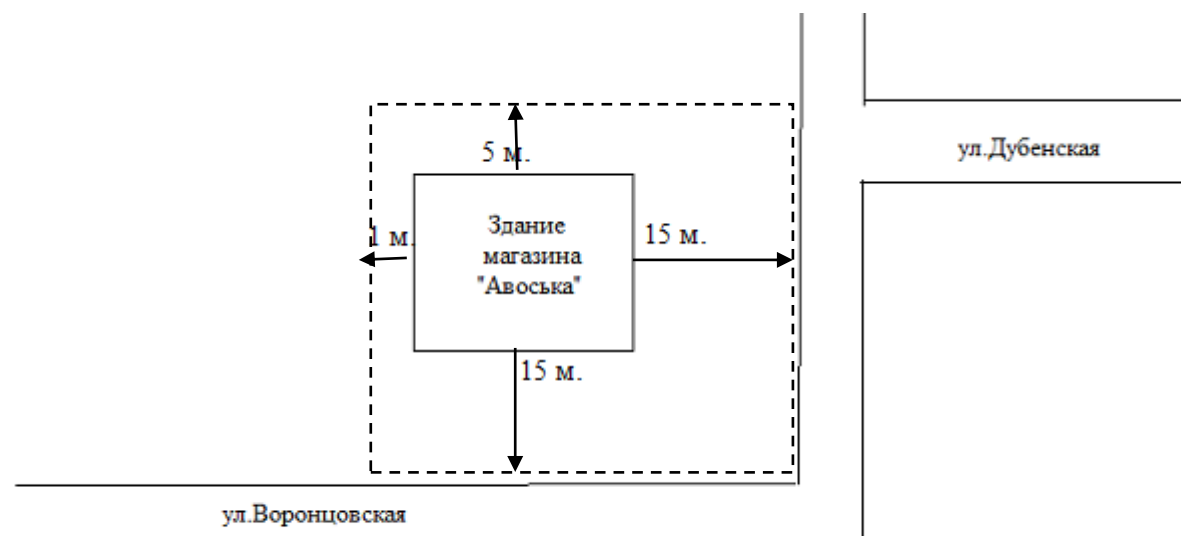
Убираемая территория: внутри территории, по 3 м снаружи от каждой стороны забора, 3 метра с каждой стороны котельной детского сада

**Схема уборки прилегающей территории,
расположенной по адресу: с.Дубенское, ул.Воронцовская, д.8,
закрепленной за МАОУ «Дубенская ООШ»**



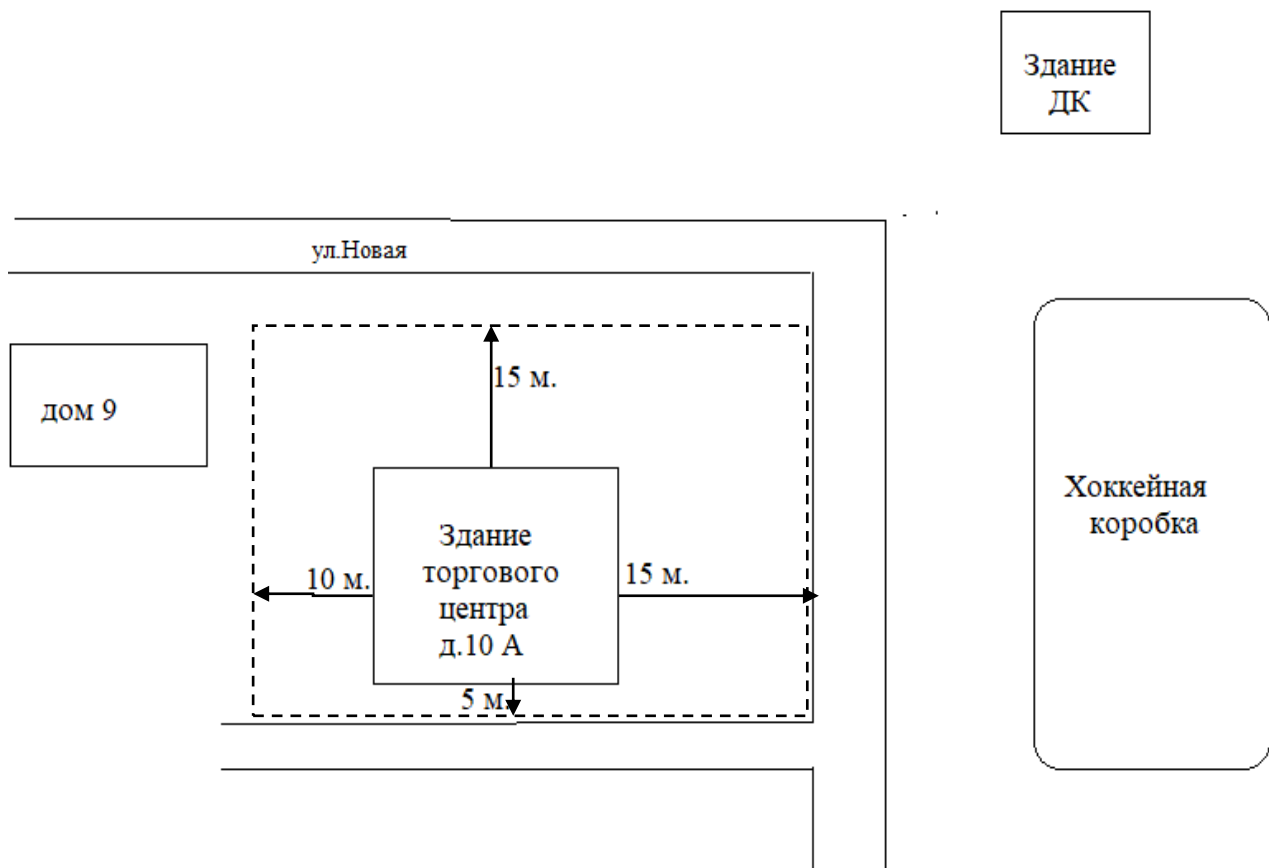
Убираемая территория: внутри территории и по 3 м снаружи от каждой стороны забора

**Схема уборки прилегающей территории,
расположенной по адресу: с.Дубенское, ул.Воронцовская, д.1,
закрепленной за ИП Мочалова Юлия Юрьевна**



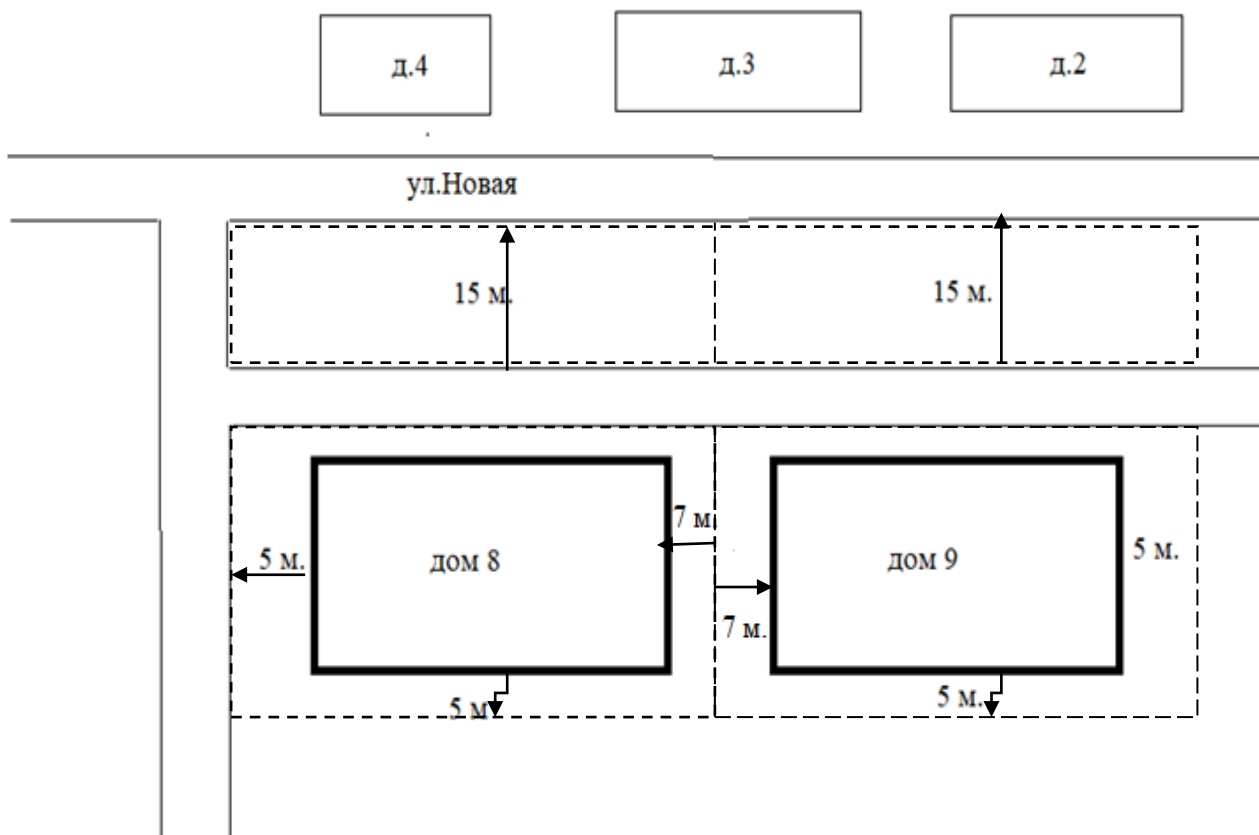
Убираемая территория: согласно схеме

**Схема уборки прилегающей территории,
расположенной по адресу: с.Дубенское, ул.Новая д.10А,
закрепленной за СПК «Дубенский»**



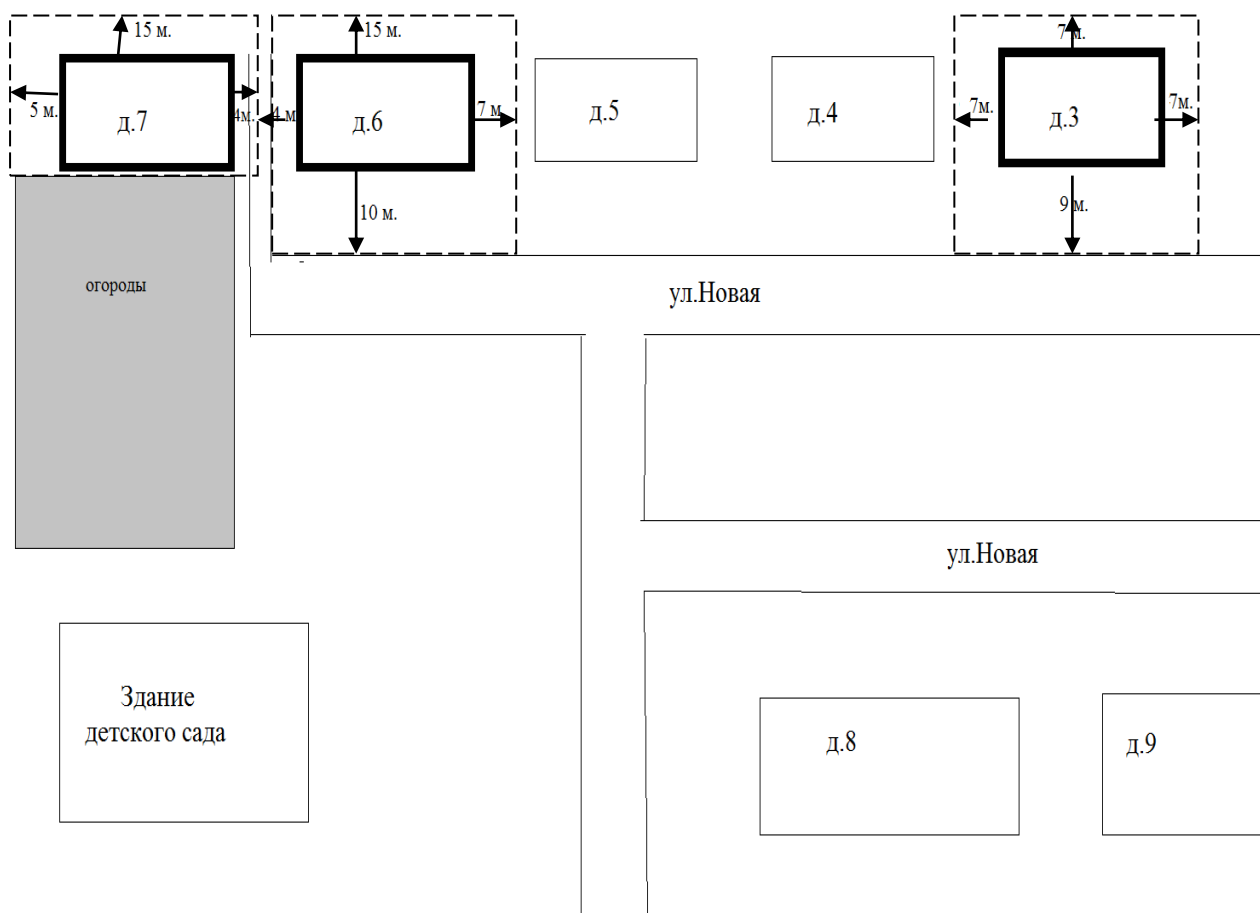
Убираемая территория: согласно схеме

**Схема уборки прилегающей территории,
расположенной по адресу: с.Дубенское, ул.Новая дома 8, 9,
закрепленной за ООО «Боксид»**



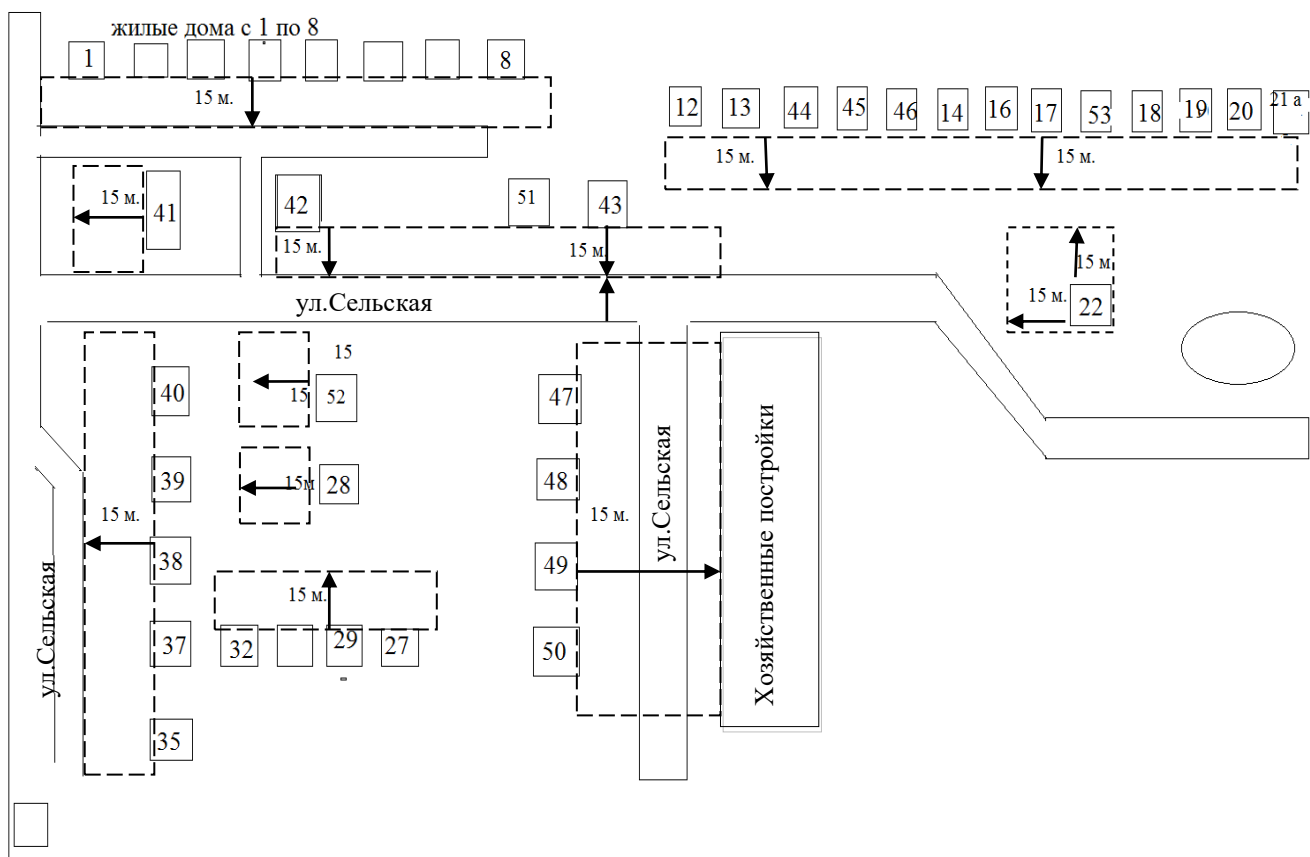
Убираемая территория: согласно схеме.

**Схема уборки прилегающей территории,
расположенной по адресу: с.Дубенское, ул.Новая дома 3, 6, 7,
закрепленной за ООО «Боксид»**



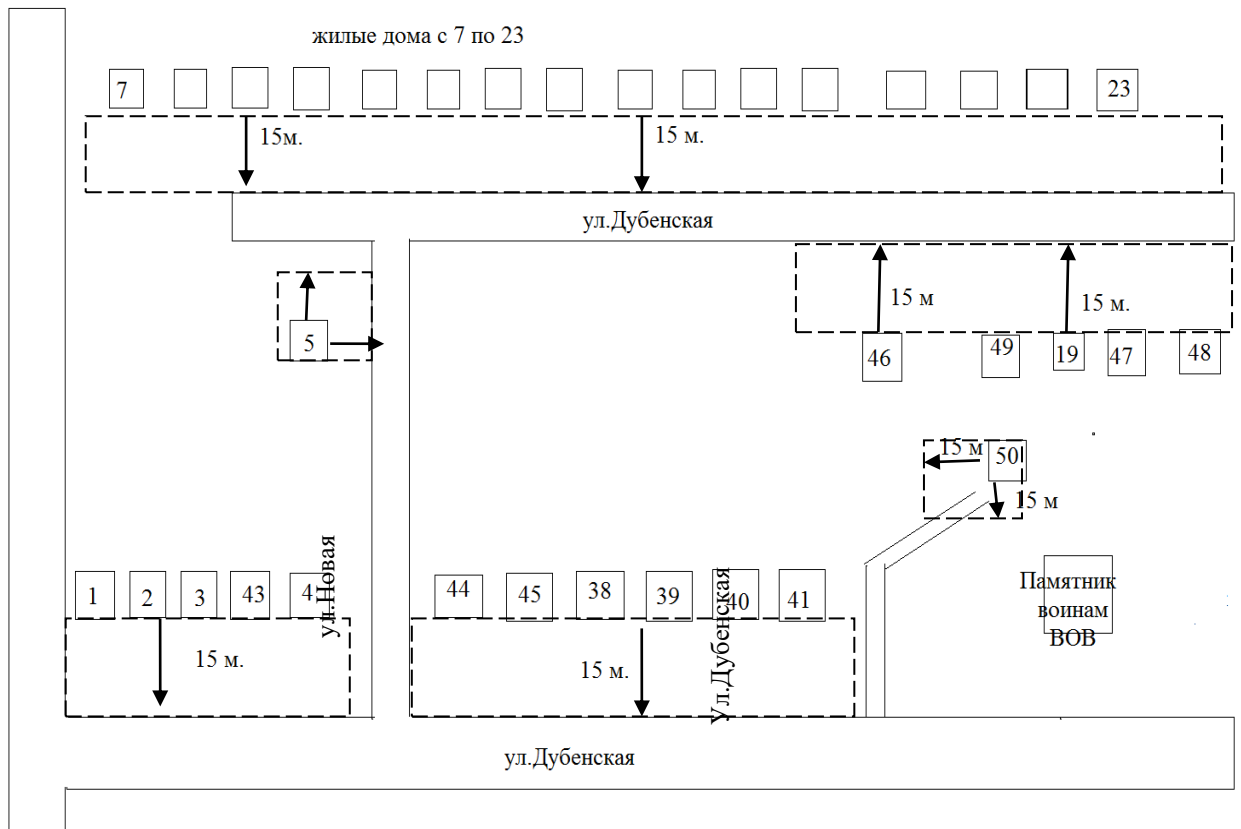
Убираемая территория: расстояние согласно схеме, со всех сторон зданий д.3, д.6, д.7

**Схема уборки придомовой территории,
расположенной по адресу: с.Дубенское ул.Сельская**



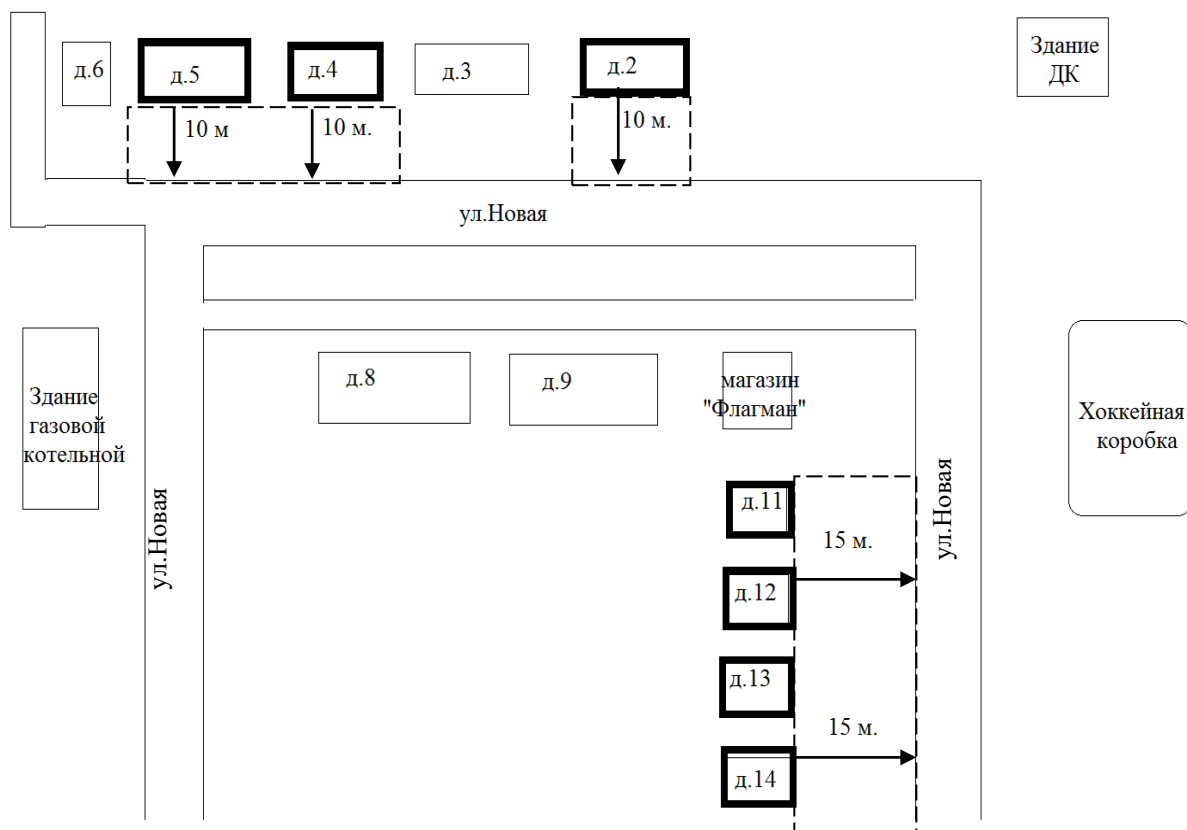
Убираемая территория: согласно схеме по 15 метров от жилых домов.

**Схема уборки придомовой территории,
расположенной по адресу: с.Дубенское ул.Дубенская**



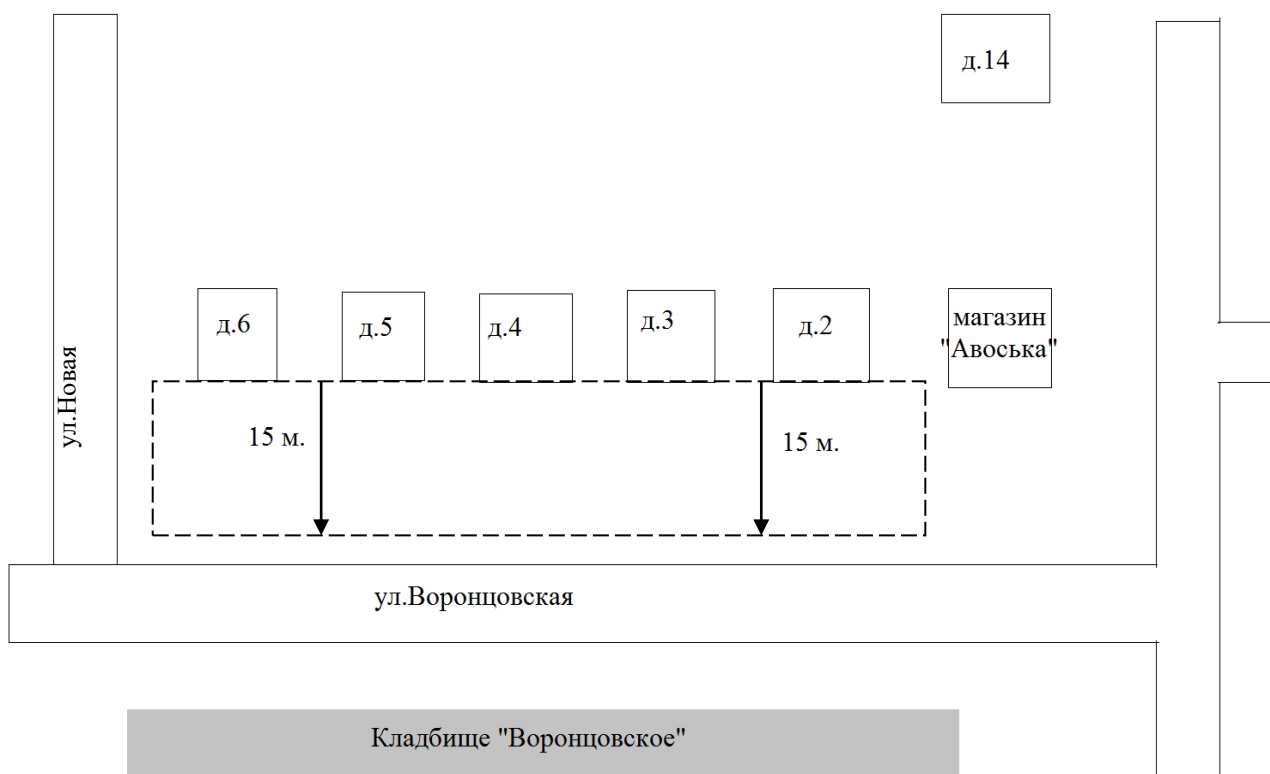
Убираемая территория: согласно схеме по 15 метров от жилых домов.

**Схема уборки придомовой территории,
расположенной по адресу: с.Дубенское ул.Новая, дома 2, 4, 5, 11, 12, 13, 14**



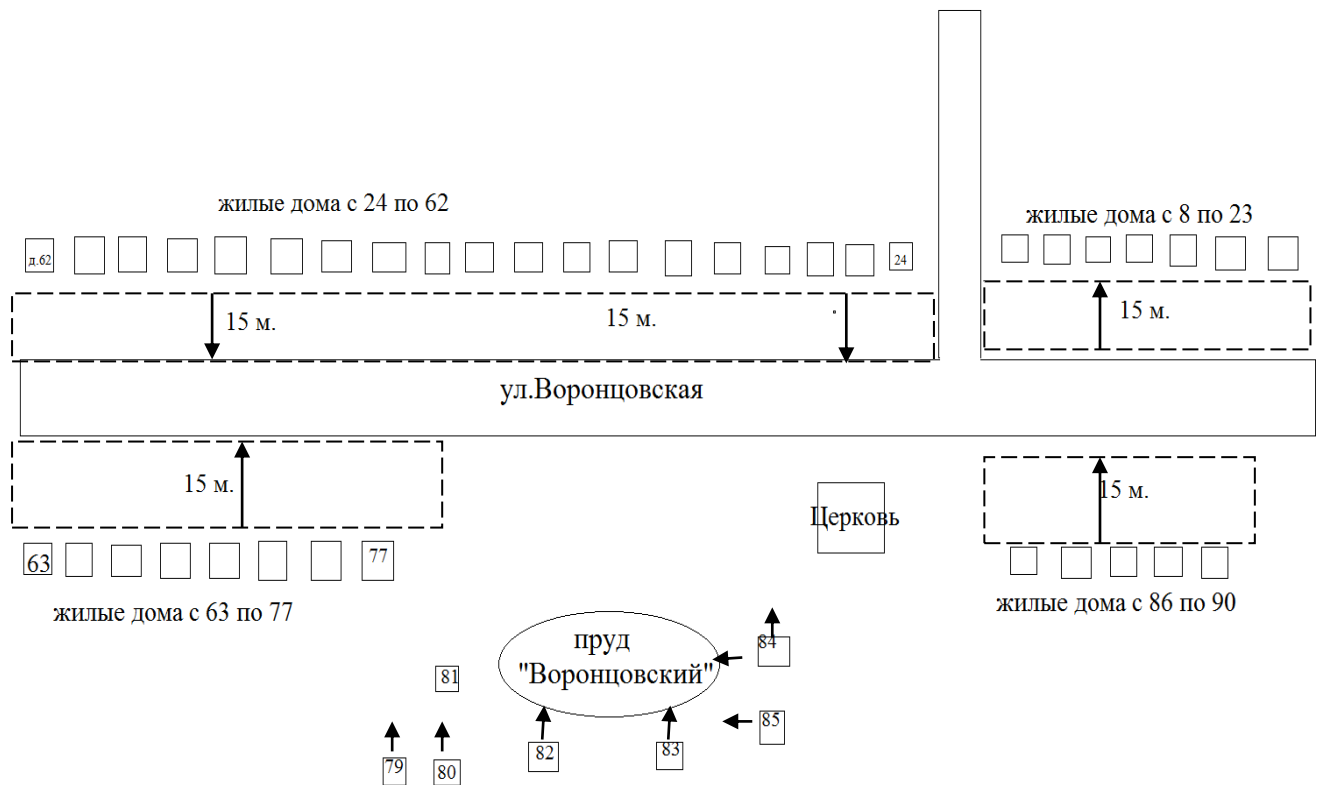
Убираемая территория: согласно схеме по 10 метров от жилых домов 2, 4, 5 и по 15 метров от жилых домов 11, 12, 13, 14.

**Схема уборки придомовой территории,
расположенной по адресу: с.Дубенское, ул.Воронцовская, дома с 2 по 6**



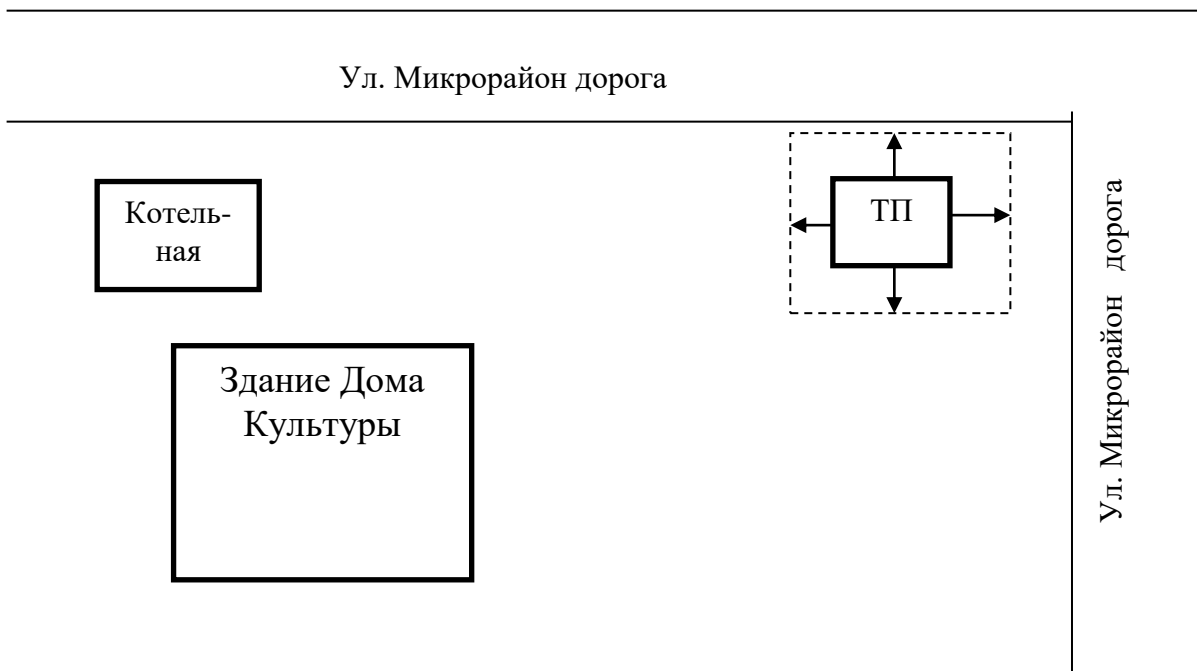
Убираемая территория: согласно схеме по 15 метров от жилых строений.

**Схема уборки придомовой территории,
расположенной по адресу: с.Дубенское, ул.Воронцовская, дома с 8 по 90.**



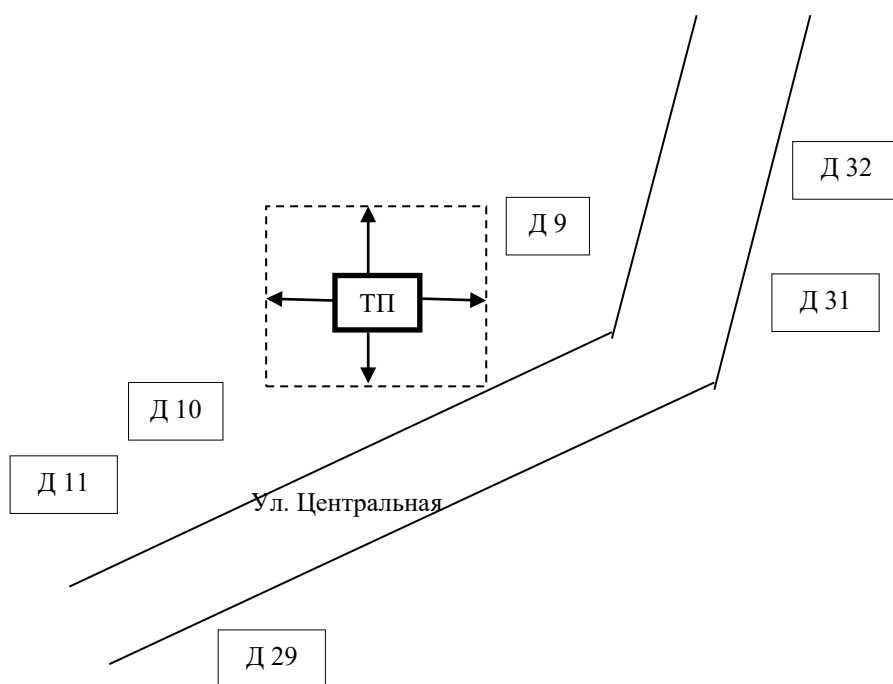
Убираемая территория: согласно схеме по 15 метров от жилых строений.

**Схема уборки прилегающей территории
трансформаторной подстанции,
расположенной по адресу: с. Петлино, ул. Микрорайон**



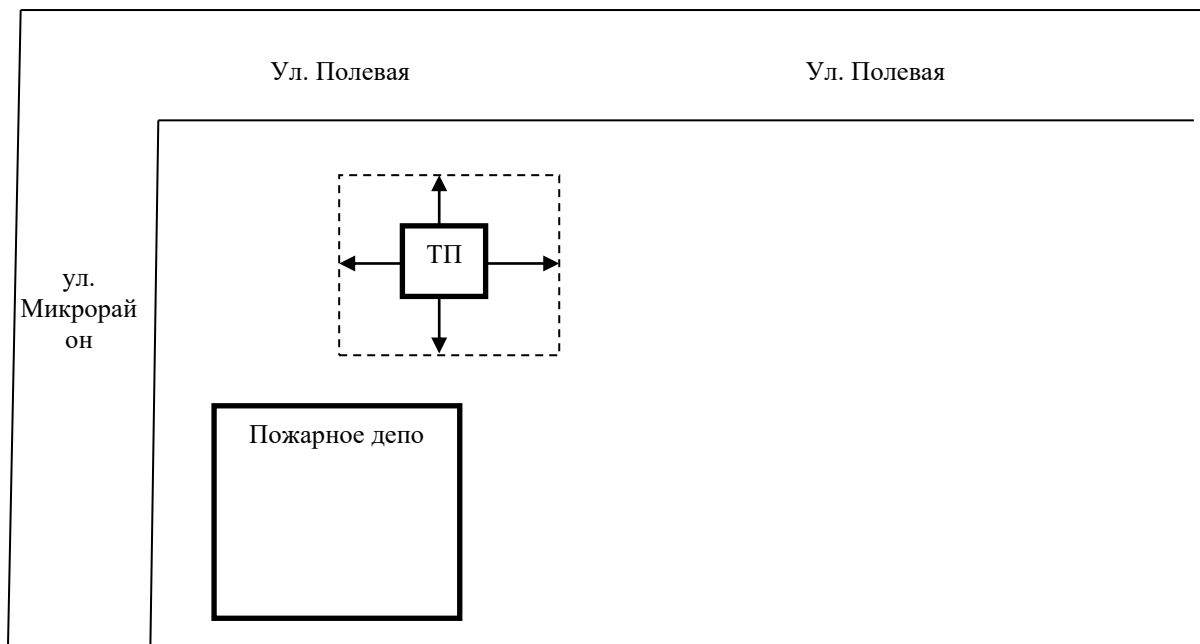
Убираемая территория: 3м от границ ТП

**Схема уборки прилегающей территории
трансформаторной подстанции,
расположенной по адресу: с. Петлино ул. Центральная**



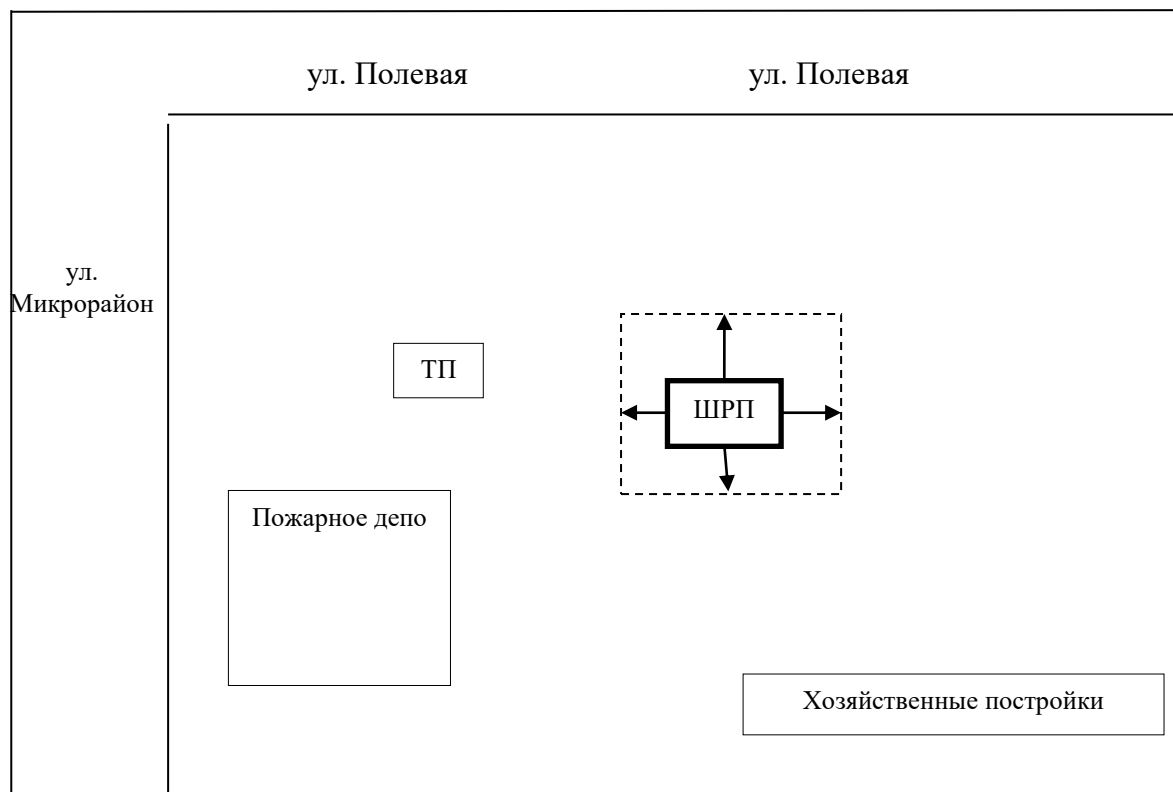
Убираемая территория: 3м от границ земельного участка.

**Схема уборки прилегающей территории
трансформаторной подстанции,
расположенной по адресу: с. Петлино ул. Микрорайон
(за пожарным депо)**



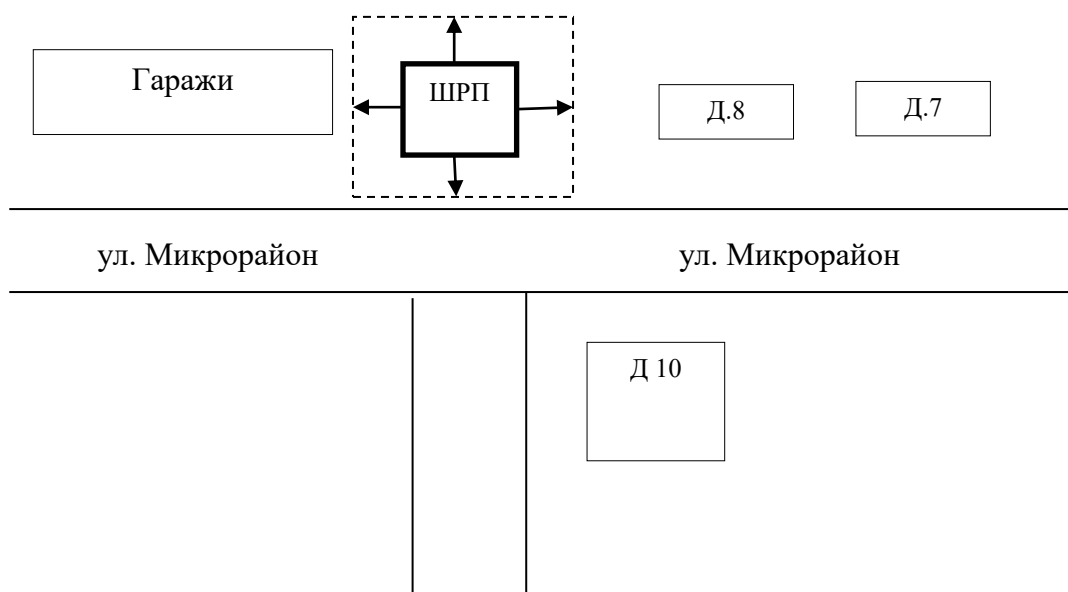
Убираемая территория: 3 м от границ земельного участка.

**Схема уборки прилегающей территории ШРП,
расположенного по адресу: с. Петлино, ул. Микрорайон
(за пожарным депо)**



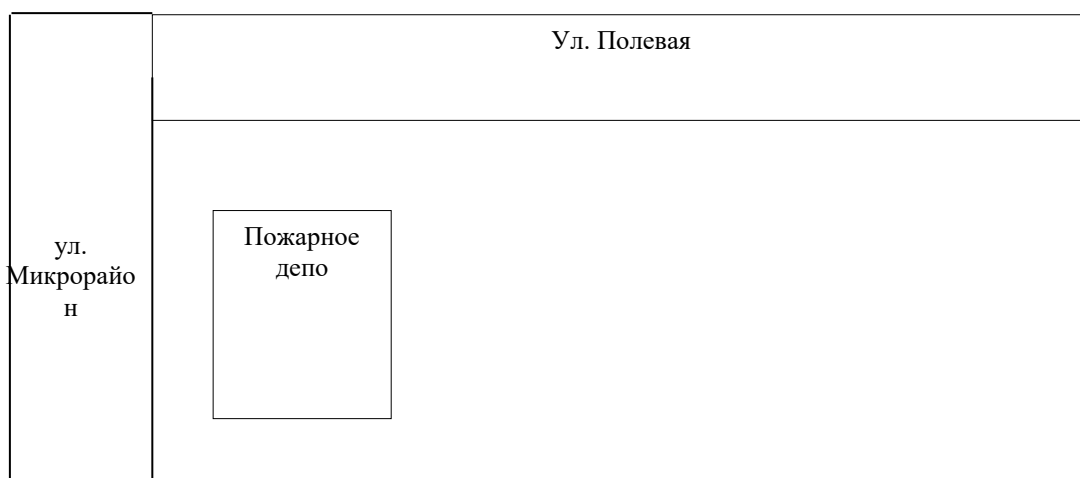
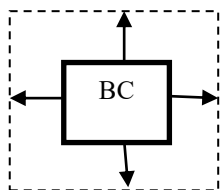
Убираемая территория: по 3м с каждой стороны от границ ограждения ШРП.

**Схема уборки прилегающей территории ШРП,
расположенного по адресу: с. Петлино, ул. Микрорайон, рядом с д. № 8**



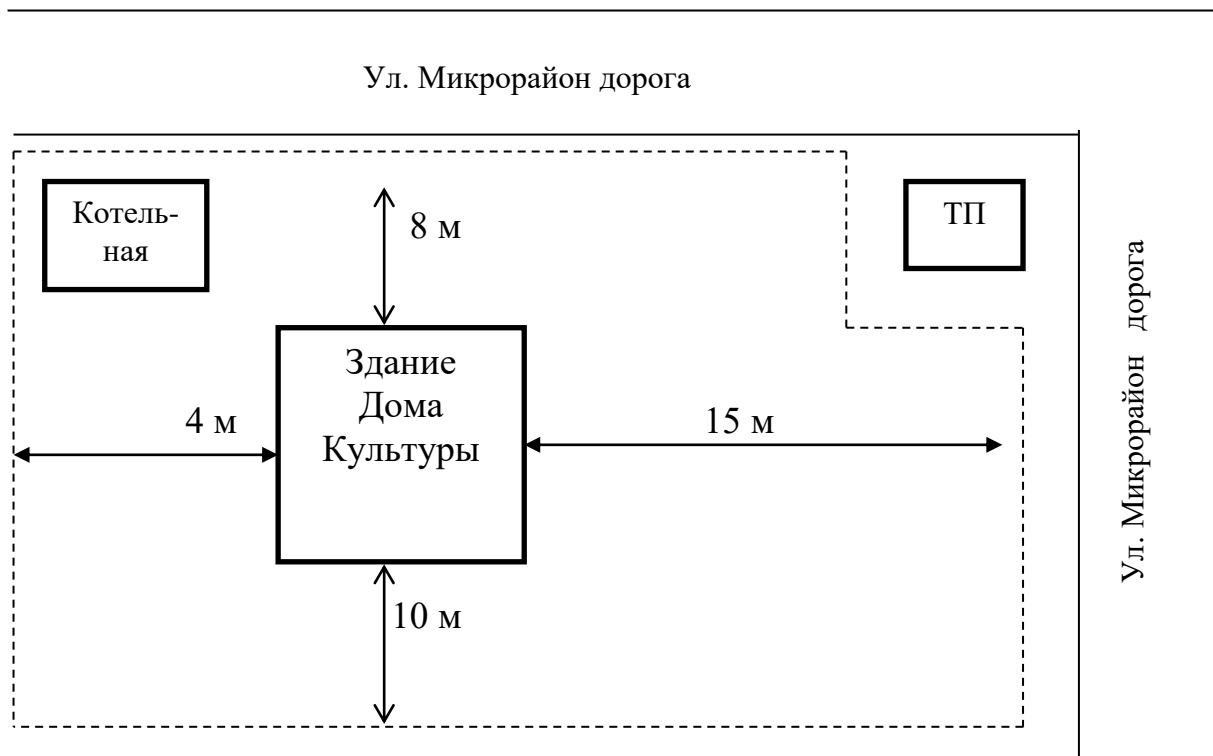
Убираемая территория: по 3м с каждой стороны от границ ограждения ШРП.

**Схема уборки прилегающей территории водозаборной станции,
расположенной по адресу: с. Петлино ул. Полевая**



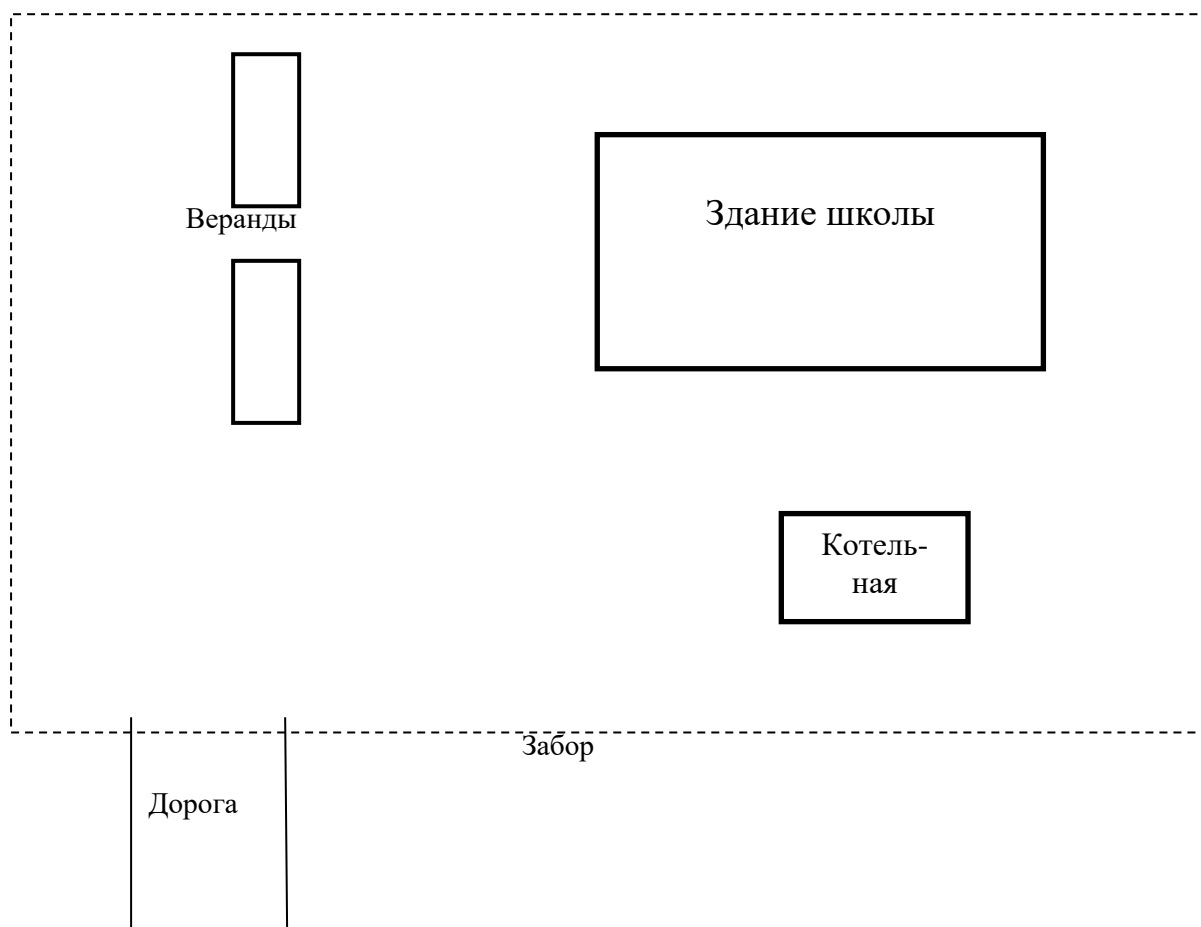
Убираемая территория: 3 м от границ земельного участка.

**Схема уборки прилегающей территории,
расположенной по адресу: с.Петлино, ул.Микрорайон, д.11,
закрепленной за Петлинским Домом культуры**



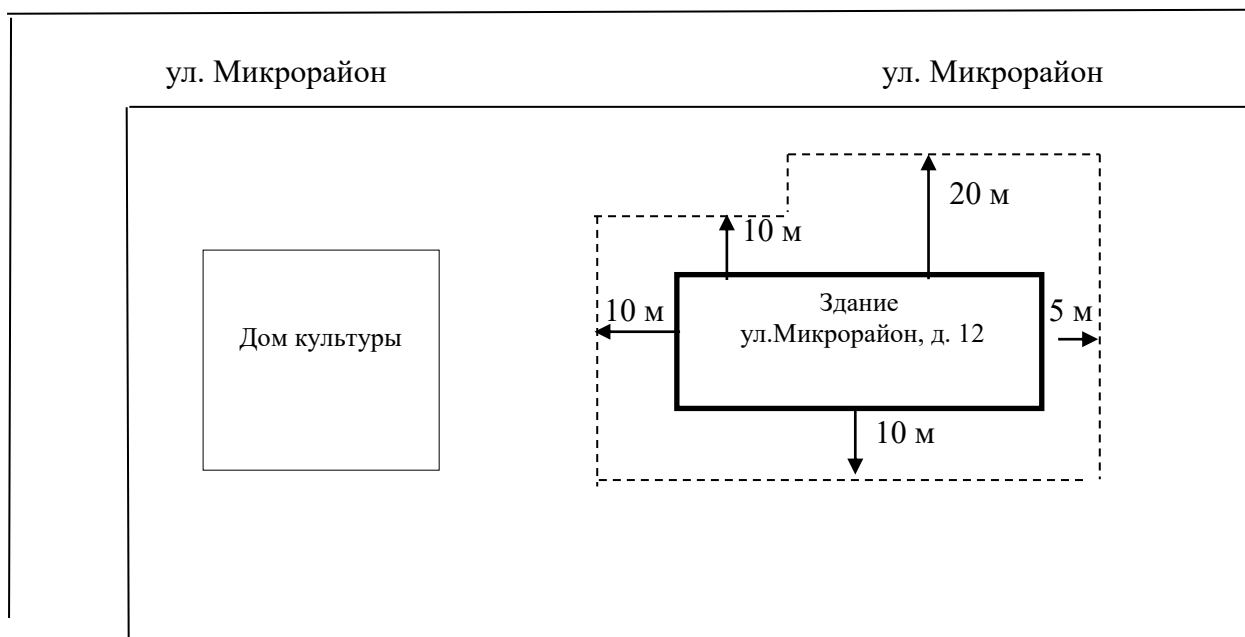
Убираемая территория: согласно схеме.

**Схема уборки прилегающей территории,
расположенной по адресу: с.Петлино, ул.Школьная д.28,
закрепленной за МАОУ «Петлинская ООШ»**



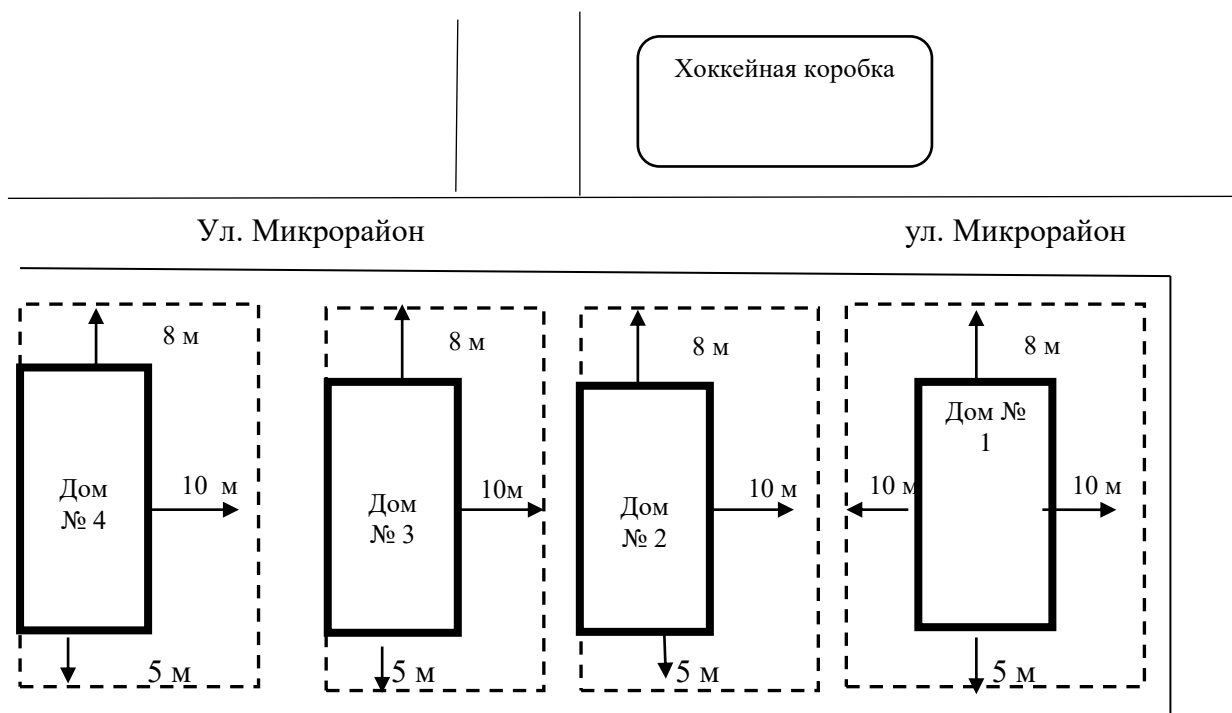
Убираемая территория: внутри территории, по 3 м снаружи от каждой стороны забора

**Схема уборки прилегающей территории,
расположенной по адресу: с. Петлино ул. Микрорайон дом № 12,
закрепленной за СПК «Дубенский»**



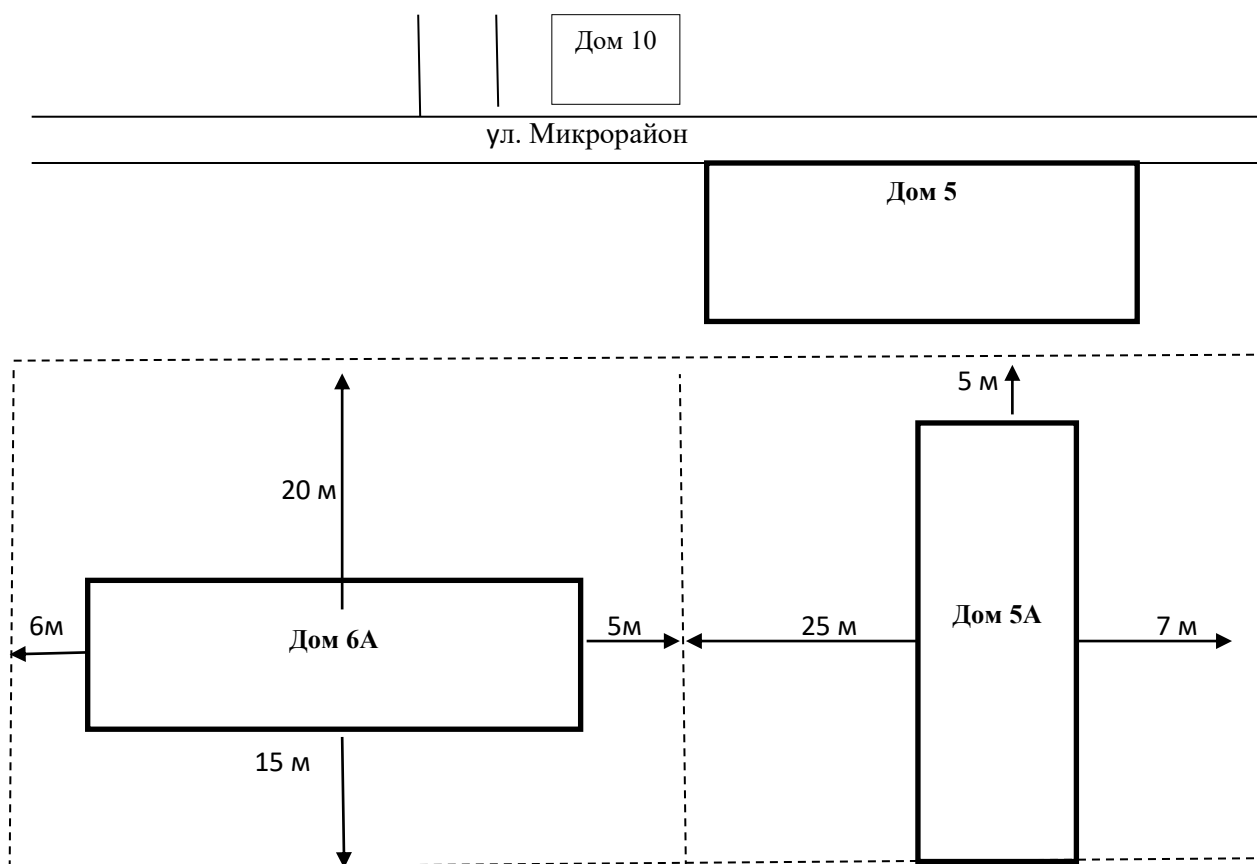
Убираемая территория: согласно схеме.

**Схема уборки прилегающей территории,
расположенной по адресу: с. Петлино ул. Микрорайон дома №№ 1, 2, 3, 4,
закрепленной за ООО «Боксид»**



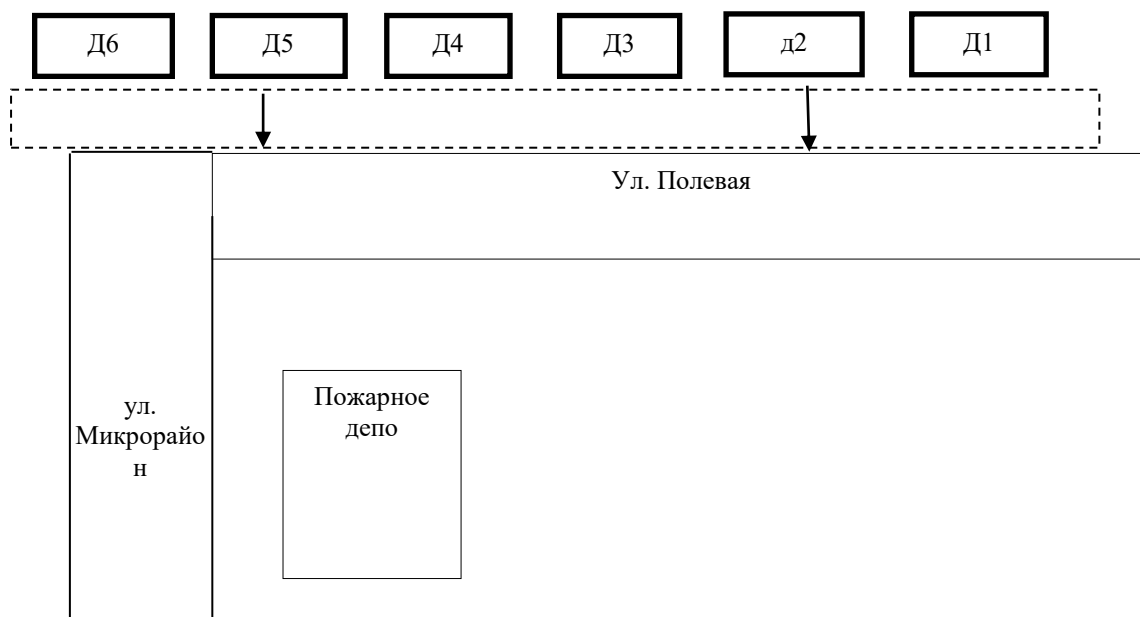
Убираемая территория: согласно схеме.

**Схема уборки прилегающей территории,
расположенной по адресу: с. Петлино, ул. Микрорайон, дома №№ 5А, 6А,
закрепленной за ООО «Боксид»**



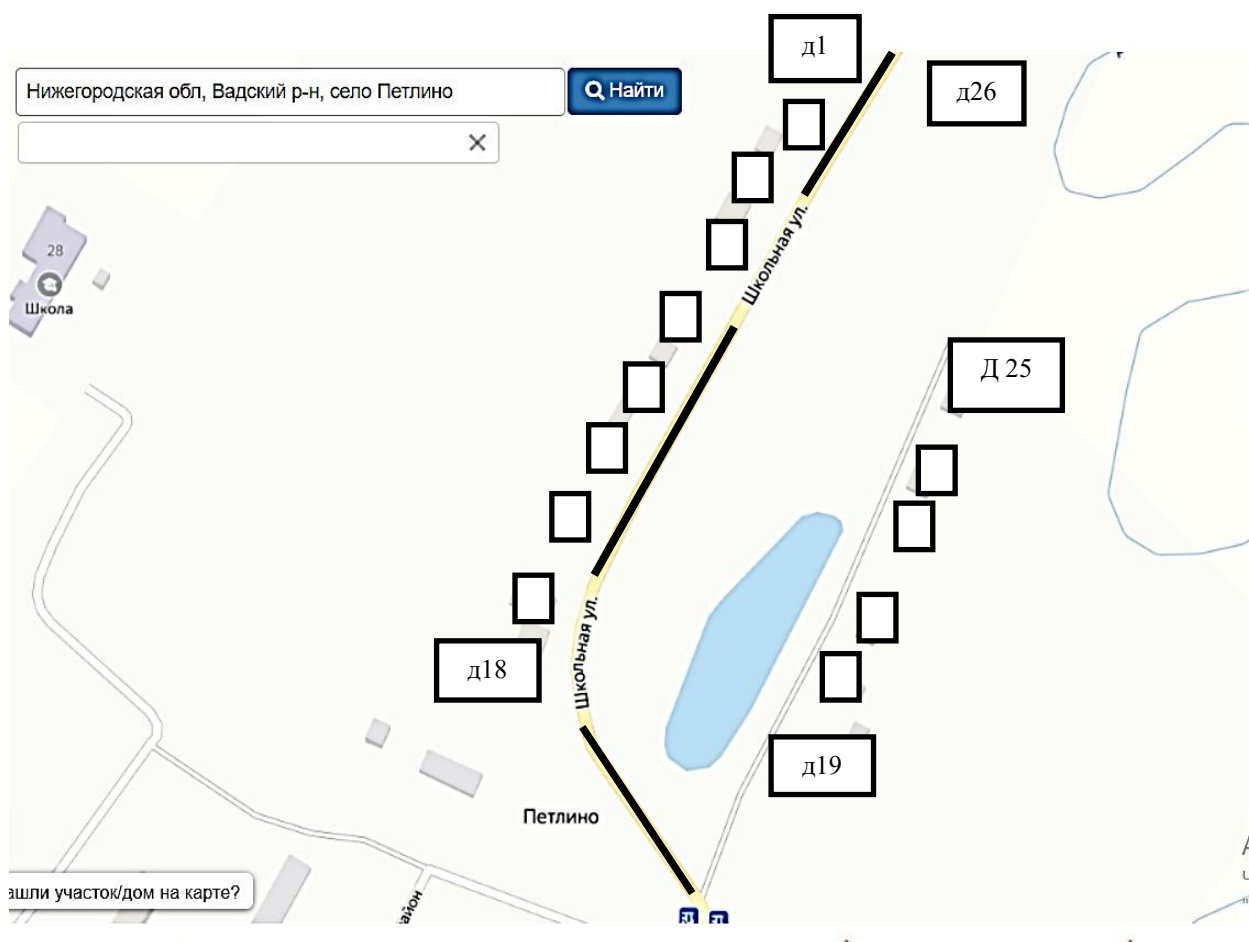
Убираемая территория: согласно схеме

**Схема уборки придомовой территории,
расположенной по адресу: с. Петлино, ул. Полевая, дома с №1 по №6**



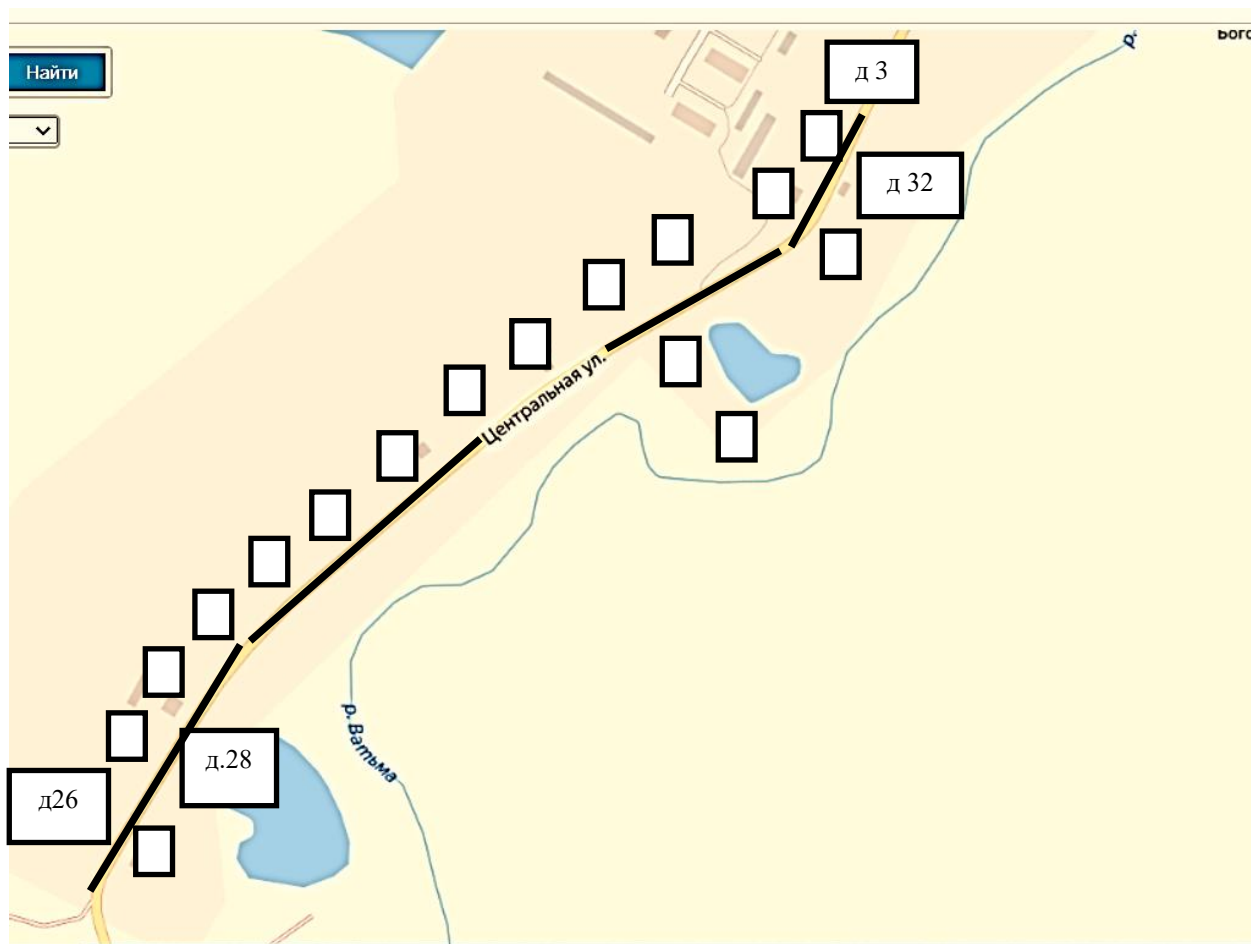
Убираемая территория: 10 м от границ земельного участка или 20 м от границ зданий жилых домов.

**Схема уборки придомовой территории,
расположенной по адресу: с. Петлино, ул. Школьная, дома с №1 по №26**



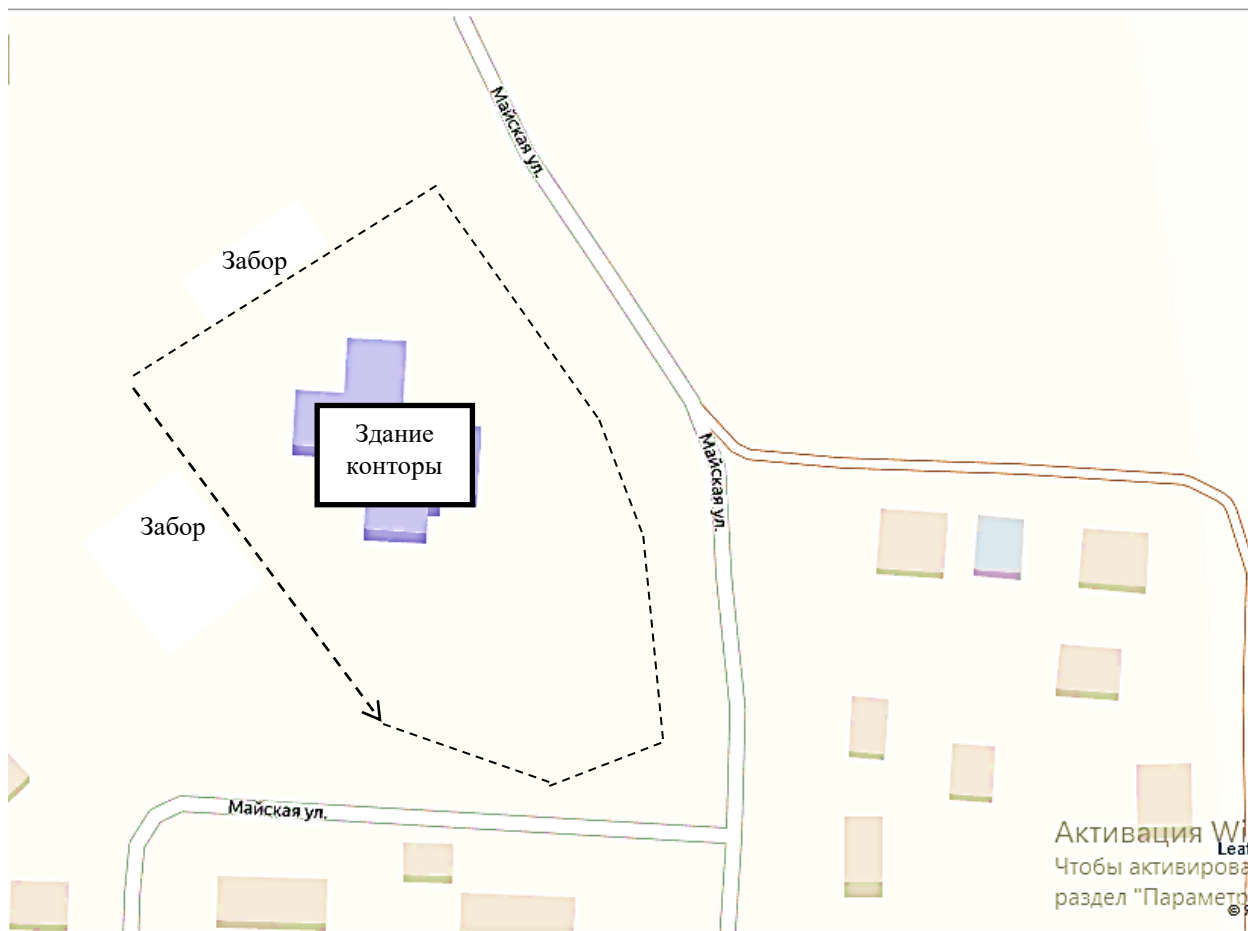
Убираемая территория 10 м от границ земельного участка или 20 м от границ зданий жилых домов.

**Схема уборки придомовой территории,
расположенной по адресу: с. Петлино, ул. Центральная, дома с 3 по 32**



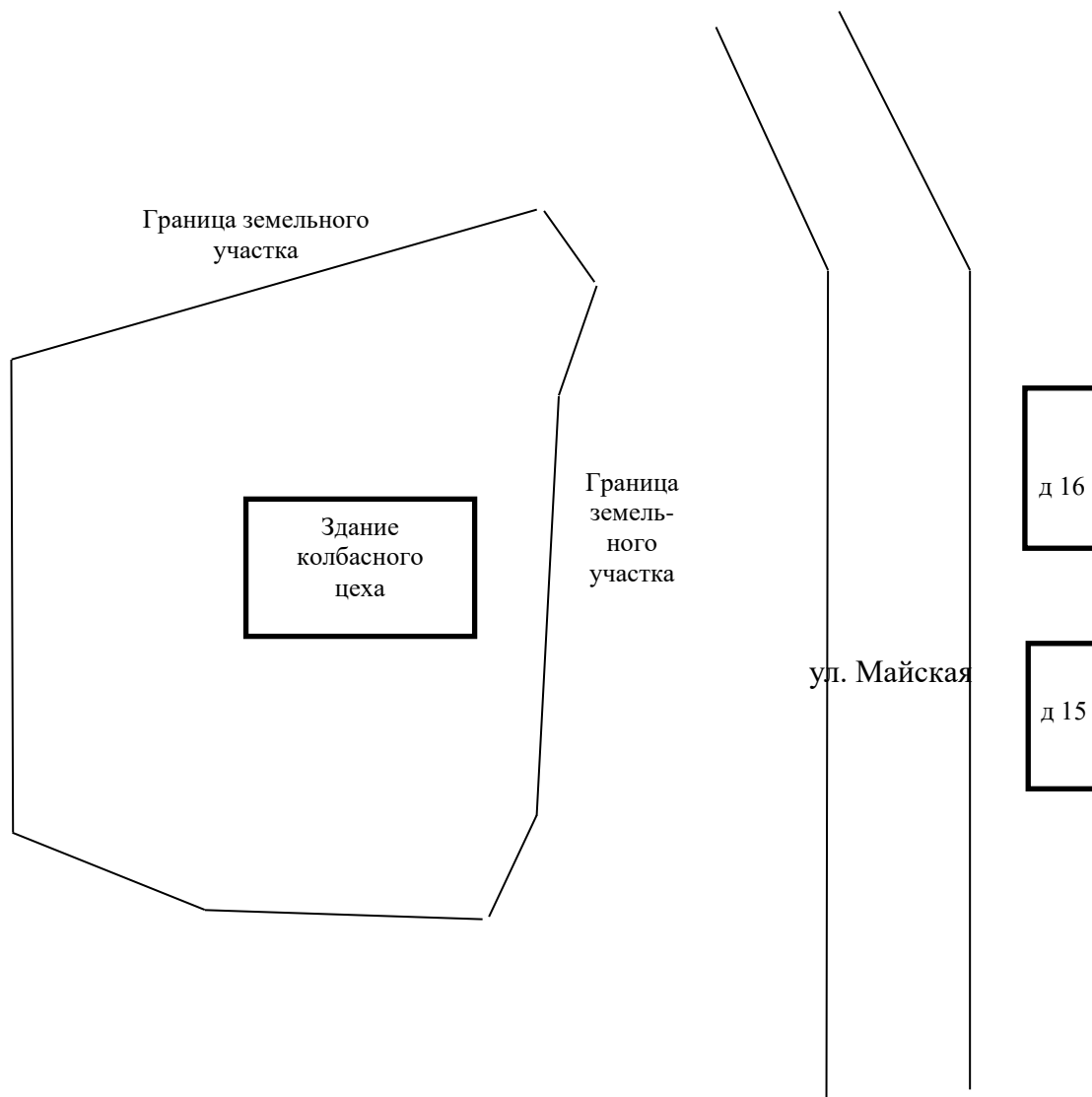
Убираемая территория 10 м от границ земельного участка или 20 м от границ зданий жилых домов.

**Схема уборки прилегающей территории,
расположенной по адресу: с. Холостой Майдан, ул. Майская дом 71,
закрепленной за ПХ «Майский»**



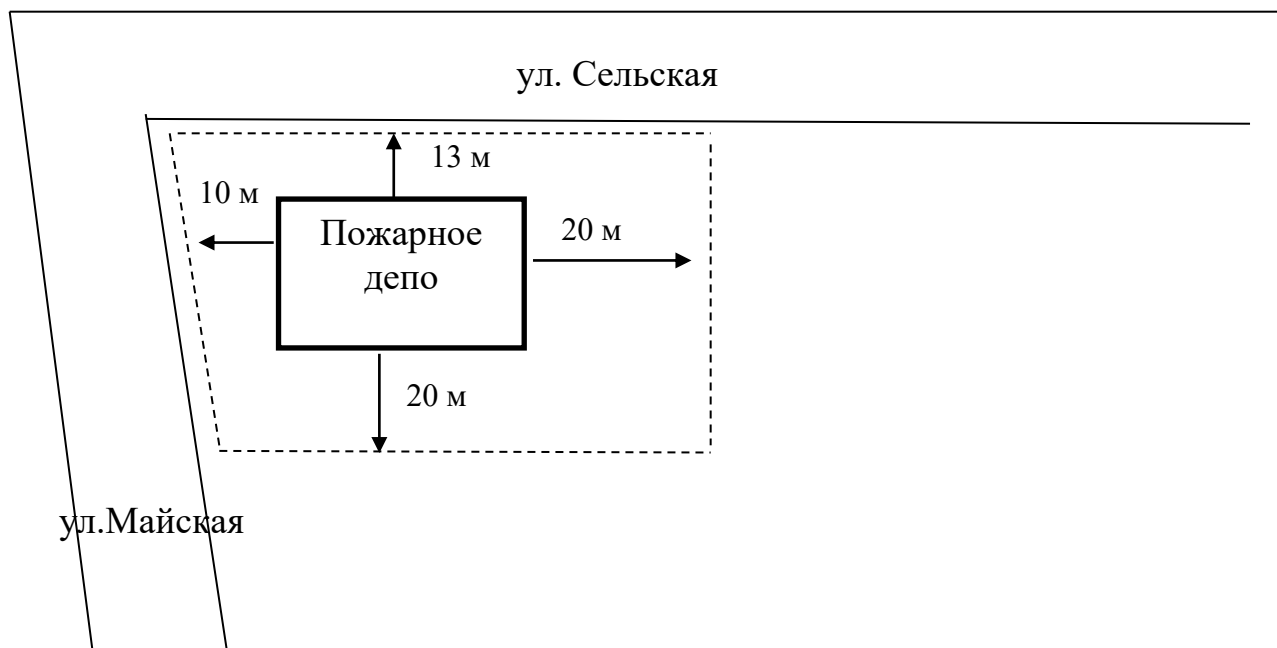
Убираемая территория внутри забора и по 3 м снаружи от каждой стороны.

**Схема уборки прилегающей территории,
расположенной по адресу: с. Холостой Майдан, ул. Майская
(здание колбасного цеха), закрепленной за ПХ «Майский»**



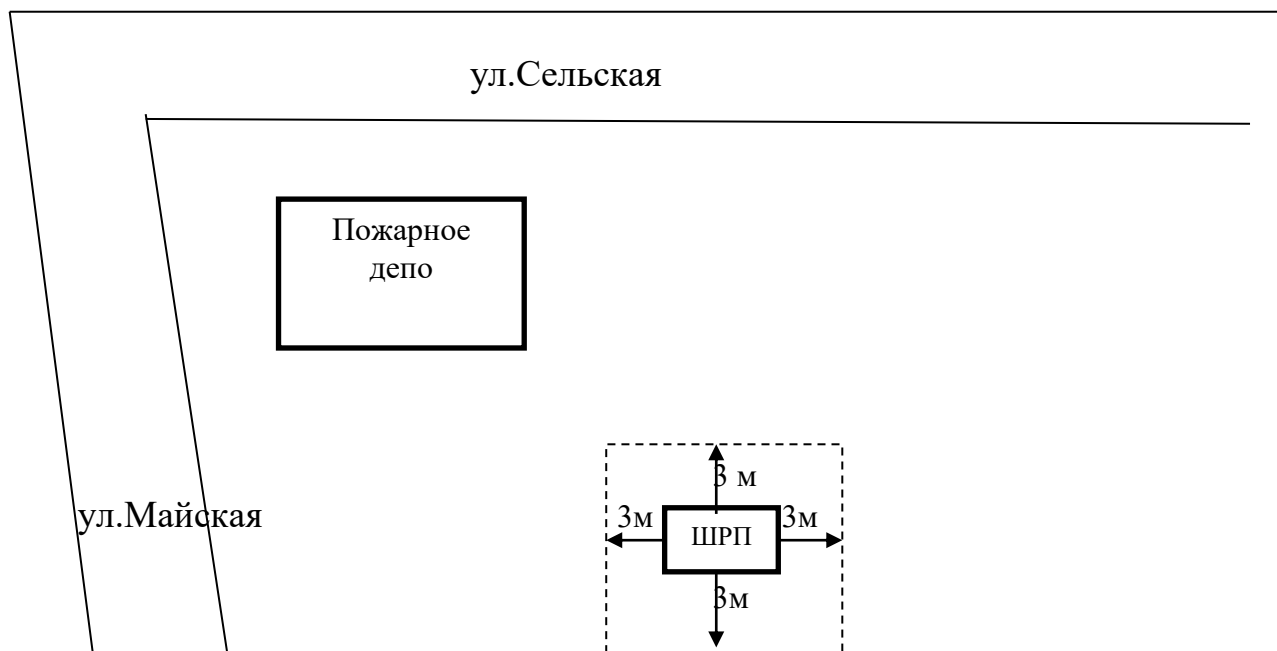
Убираемая территория: внутри земельного участка, по 3м от границ земельного участка с каждой стороны.

**Схема уборки прилегающей территории
пожарного депо, расположенного по адресу: с. Холостой Майдан,
ул. Сельская**



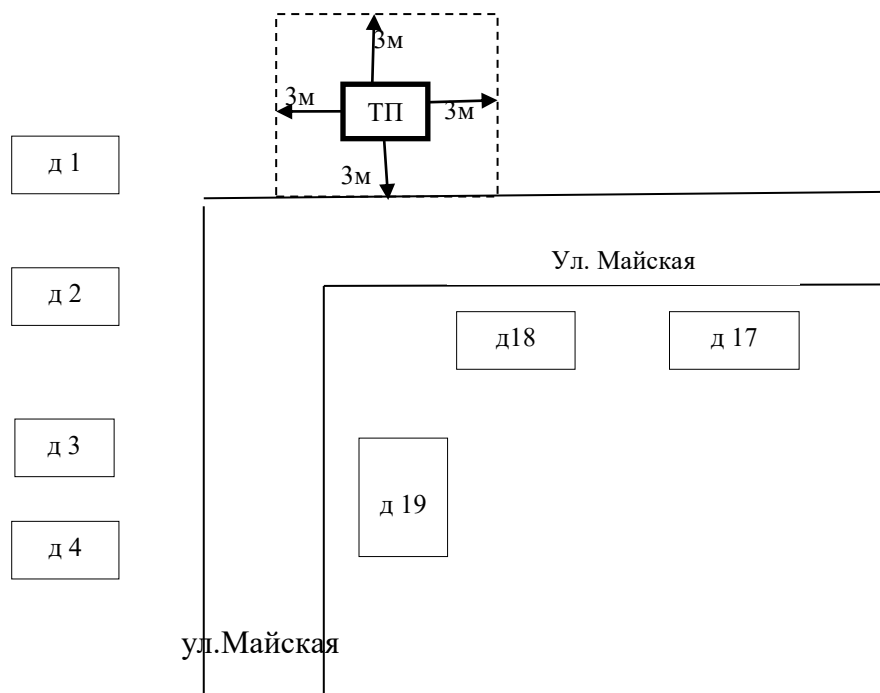
Убираемая территория: согласно схеме.

**Схема уборки прилегающей территории ШРП,
расположенного по адресу: с. Холостой Майдан, за пожарным депо**



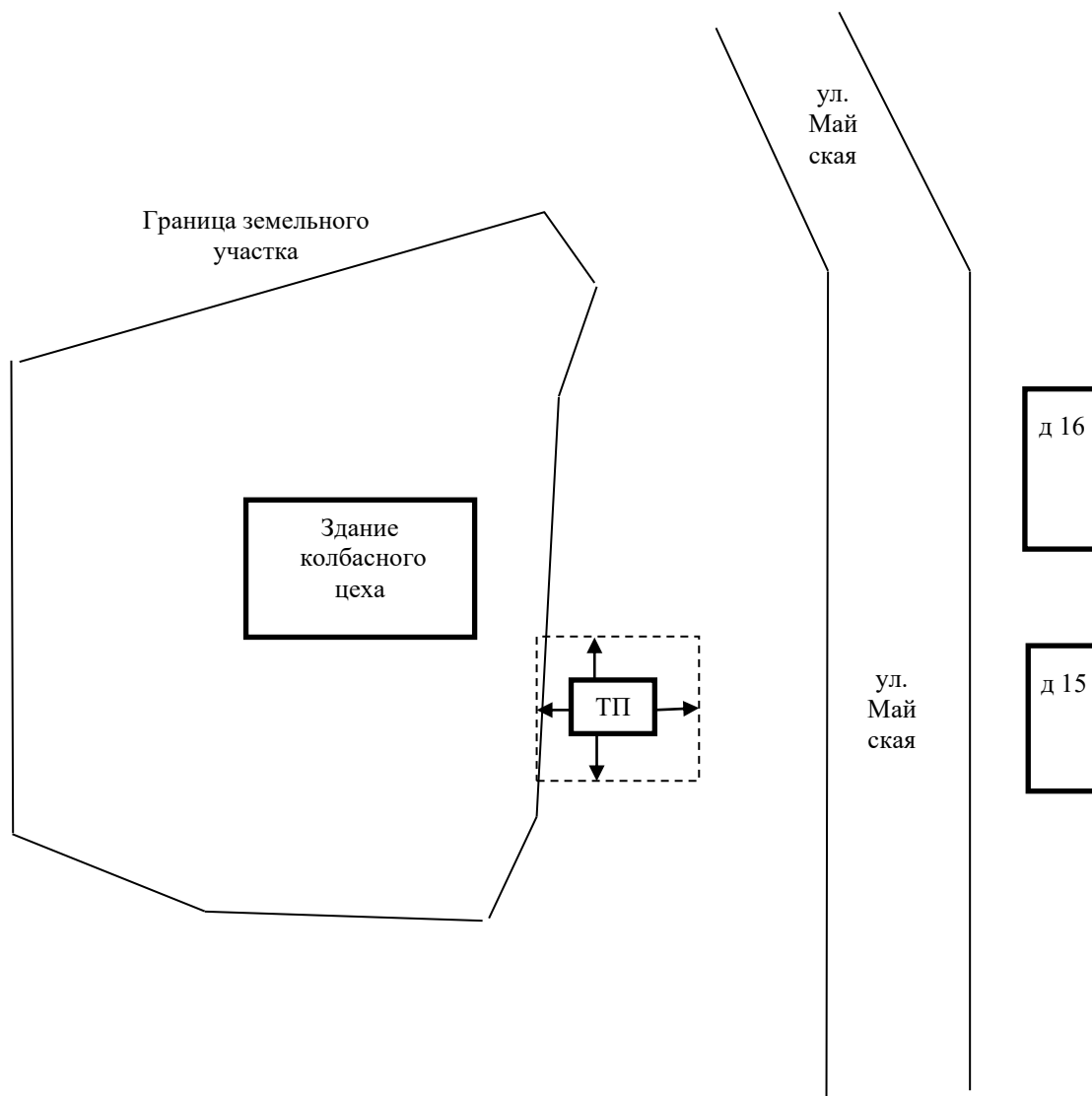
Убираемая территория: по 3м с каждой стороны от границ ограждения ШРП.

**Схема уборки прилегающей территории
трансформаторной подстанции,
расположенной по адресу: с.Холостой Майдан, ул.Майская, напротив д.1**



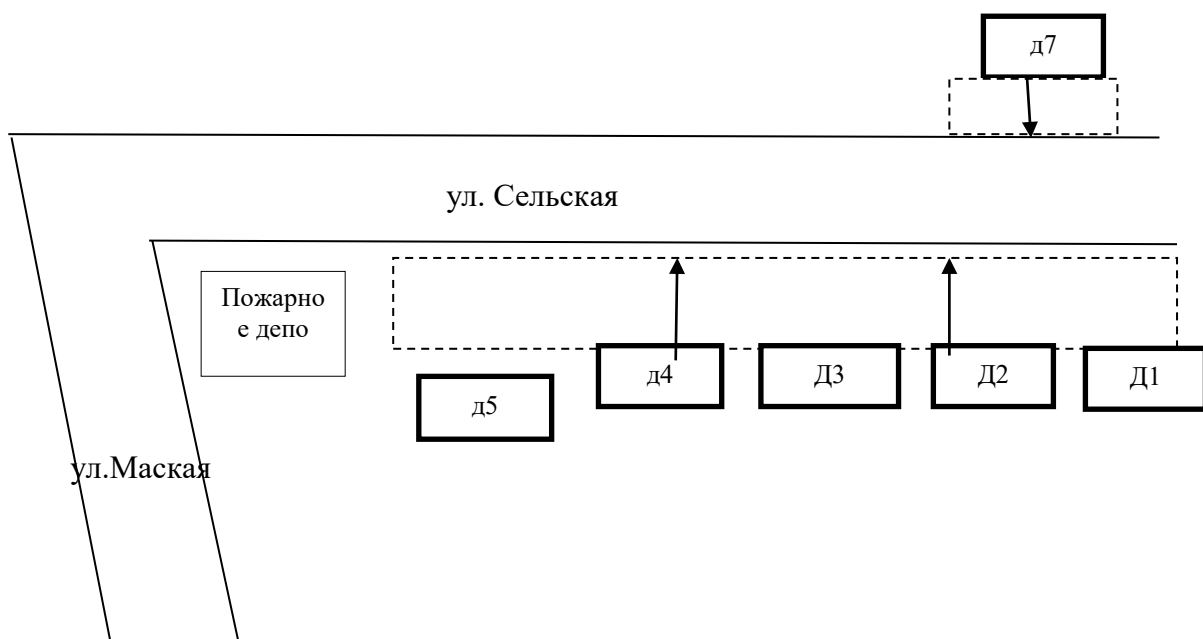
Убираемая территория: 3м от границ земельного участка.

**Схема уборки прилегающей территории
трансформаторной подстанции,
расположенной по адресу: с. Холостой Майдан, ул. Майская,
напротив д. № 15**



Убираемая территория: 3м от границ земельного участка.

**Схема уборки придомовой территории,
расположенной по адресу: с. Холостой Майдан, ул. Сельская**



Убираемая территория: 10 м от границ земельного участка или 20 м от границ зданий жилых домов.

**Схема уборки придомовой территории,
расположенной по адресу: с. Холостой Майдан, ул. Майская,
дома с №1 по №70**



Убираемая территория 10 м от границ земельного участка или 20 м от границ зданий жилых домов.

ПРИЛОЖЕНИЕ № 3

к постановлению администрации
Вадского муниципального округа

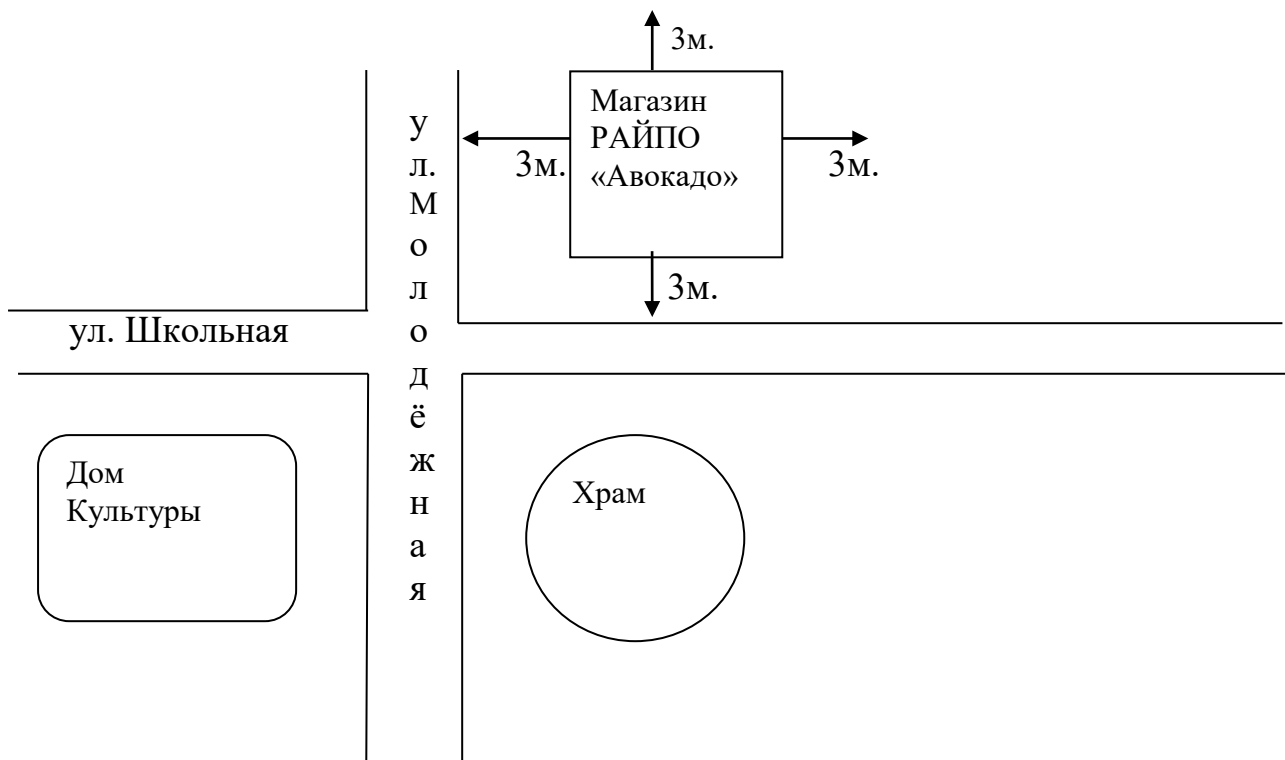
Нижегородской области

от 26.05.2026 № 646

**Круто-Майданский территориальный отдел администрации
Вадского муниципального округа Нижегородской области**

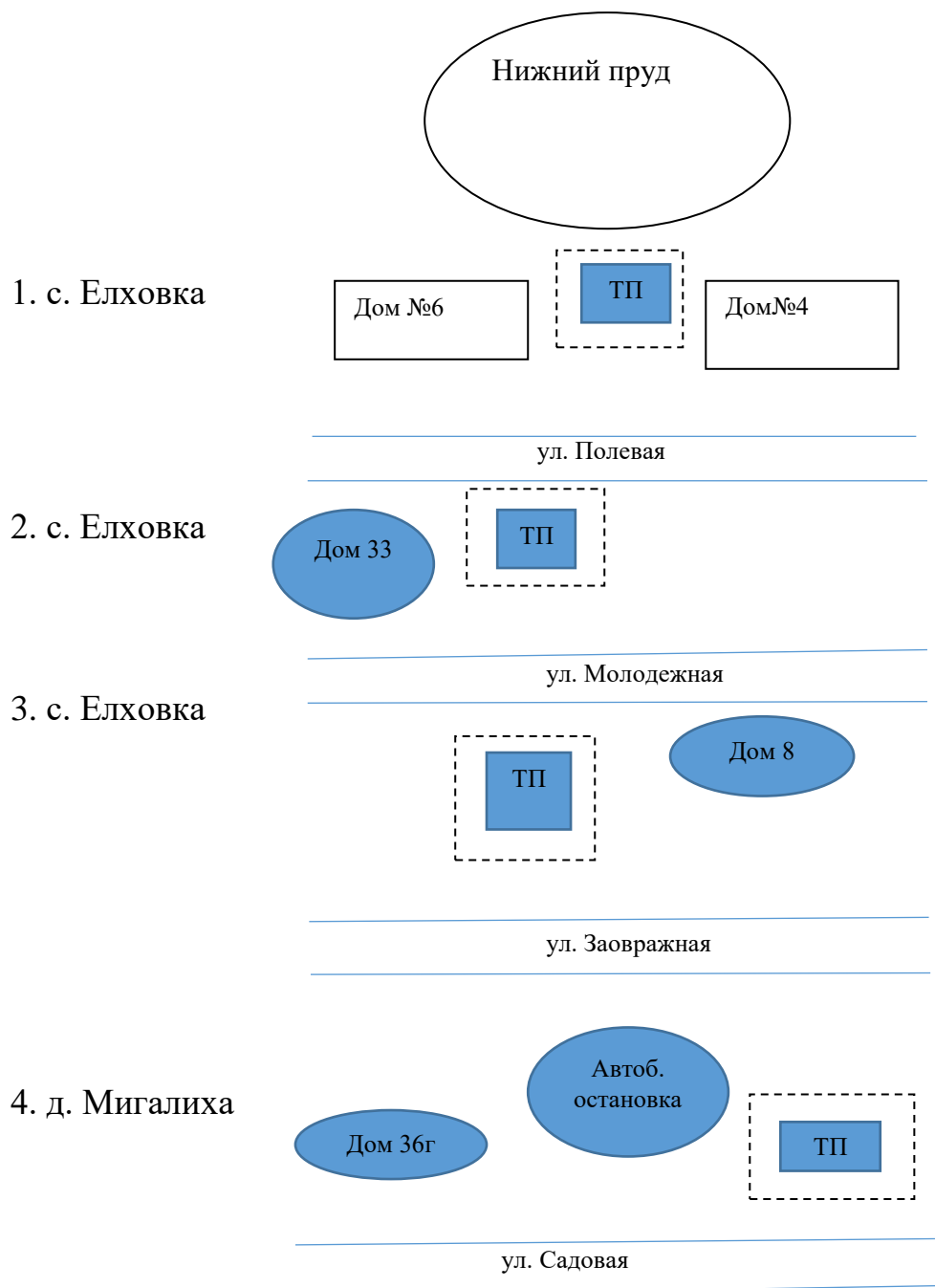
**СХЕМЫ
ГРАНИЦ ПРИЛЕГАЮЩИХ ТЕРРИТОРИЙ**

**Схема уборки прилегающей территории магазина РАЙПО «Авокадо»,
расположенного по адресу: с. Елховка, ул. Молодежная, д.21**



Убираемая территория: 3 метра от границ земельного участка

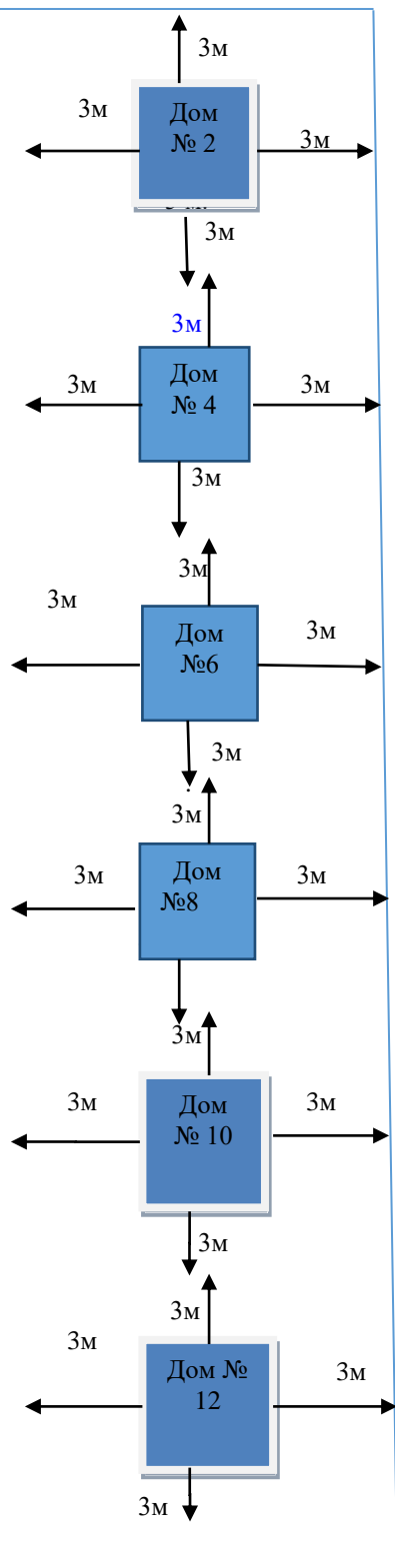
**Схема уборки прилегающей территории ТП,
расположенной по адресу: с.Елховка и д. Мигалиха**



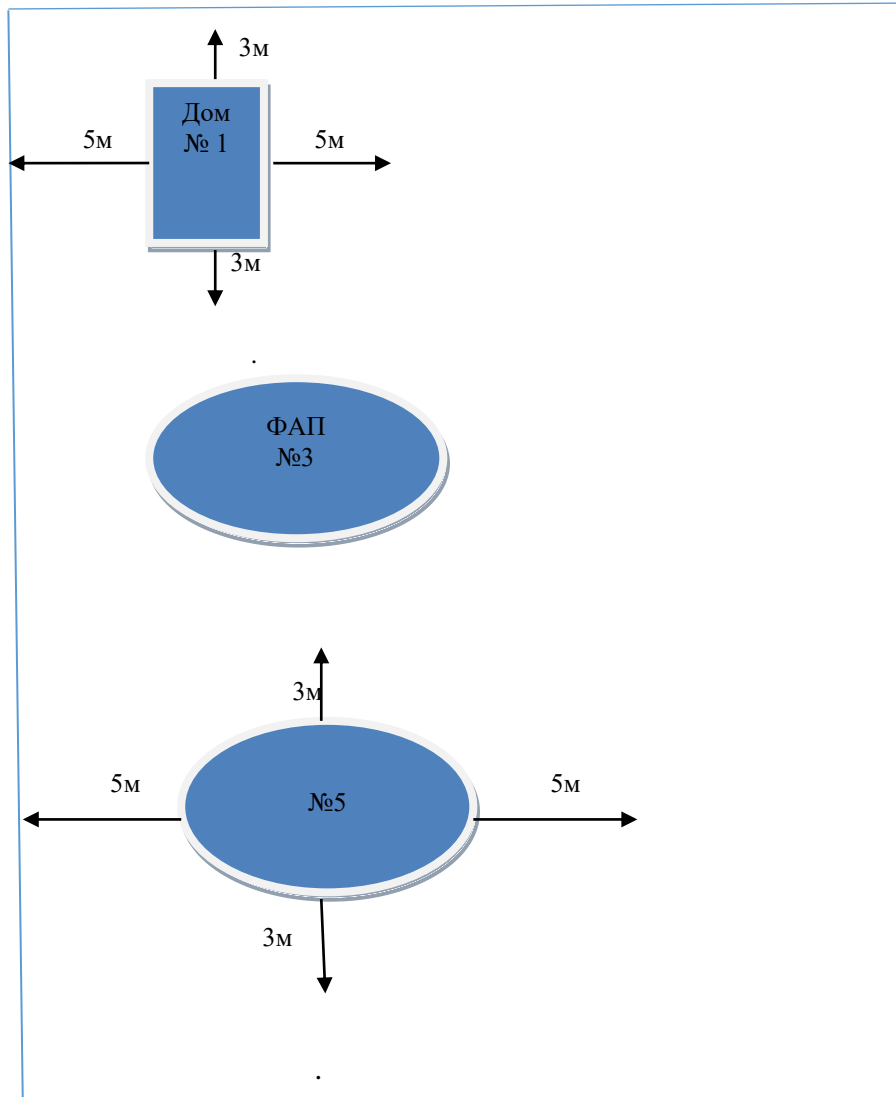
Убираемая территория: 8 метров от границ ТП

**Схема уборки прилегающей территории домов
№ 1, 2, 4, 5, 6, 8, 10, 12, расположенных по адресу: с. Елховка,
ул. Школьная**


Поворот на ул. Молодежная



ул. Школьная



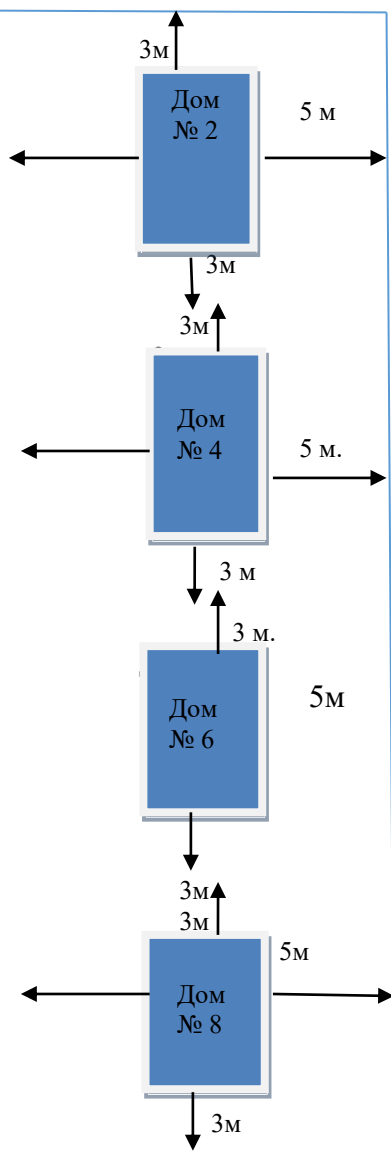
дорога на ул. Заовражную



Убираемая территория: согласно схеме

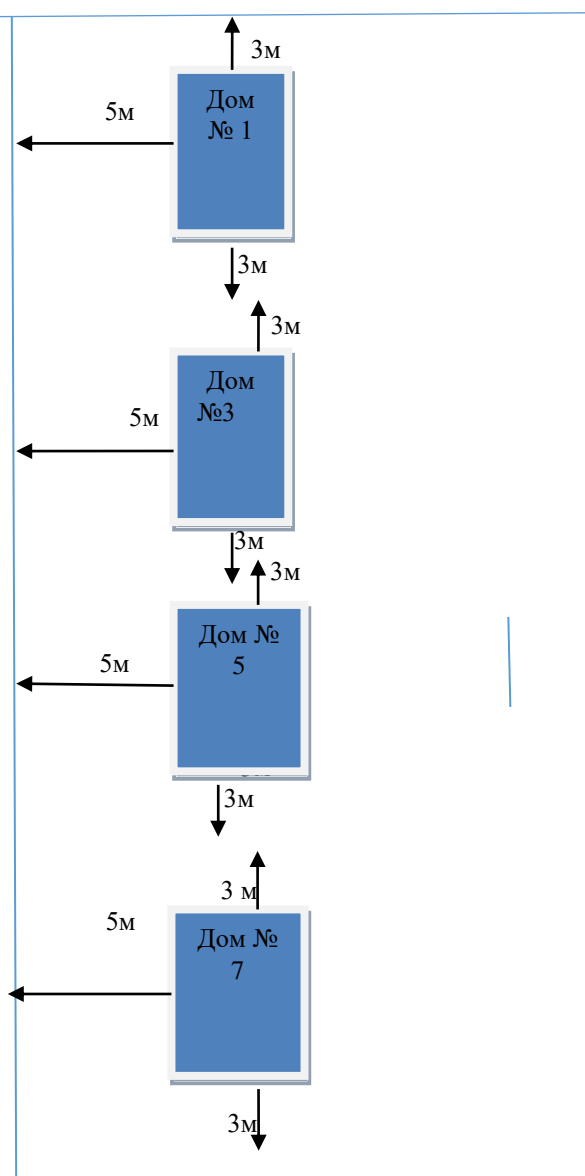
**Схема уборки прилегающей территории МКД №1, 2, 3, 4, 5, 6, 7, 8,
расположенных по адресу: с. Елховка, ул. Заовражная**

Поворот на д. Мигалиха



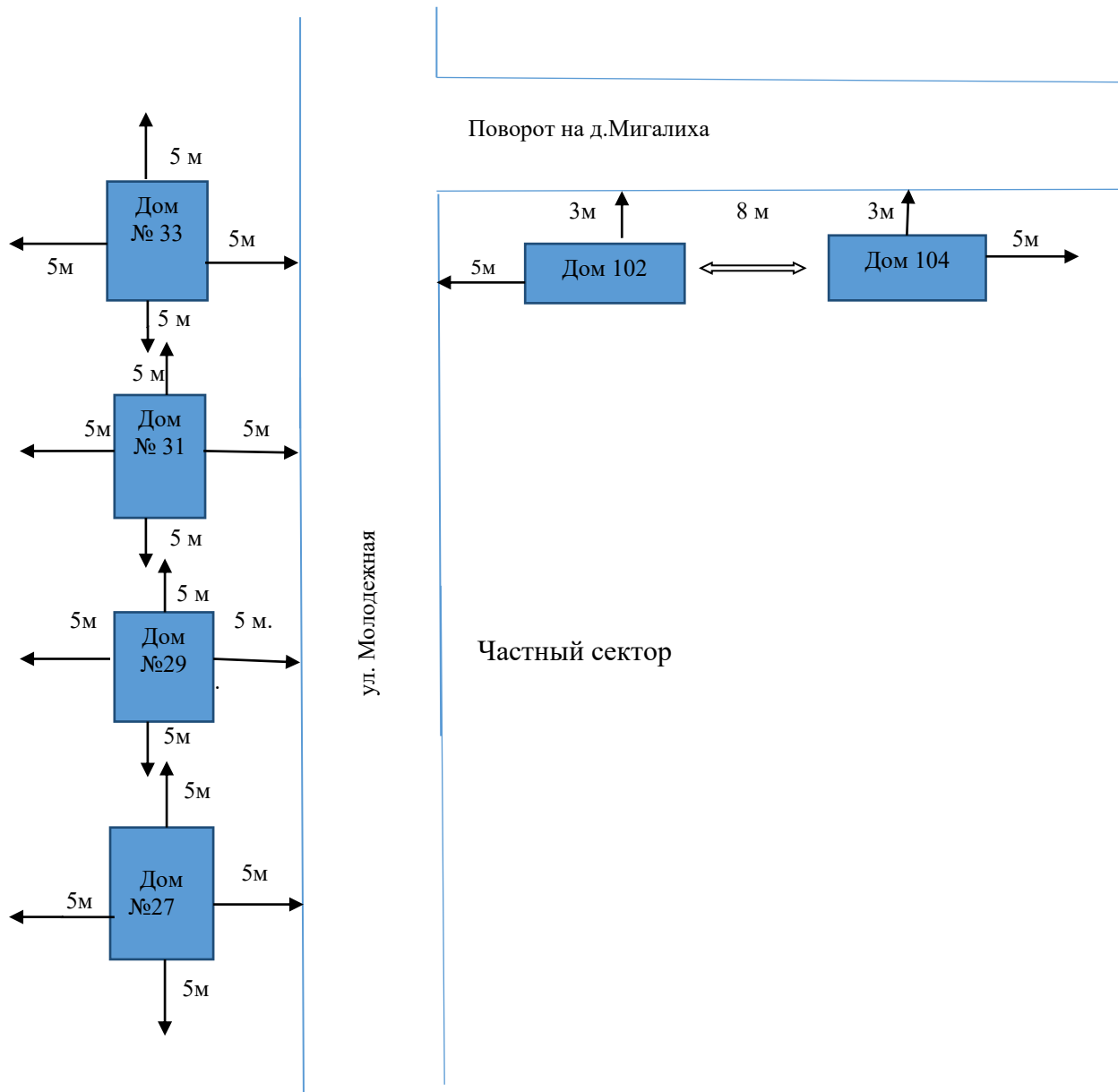
ул. Школьная

ул. Заовражная



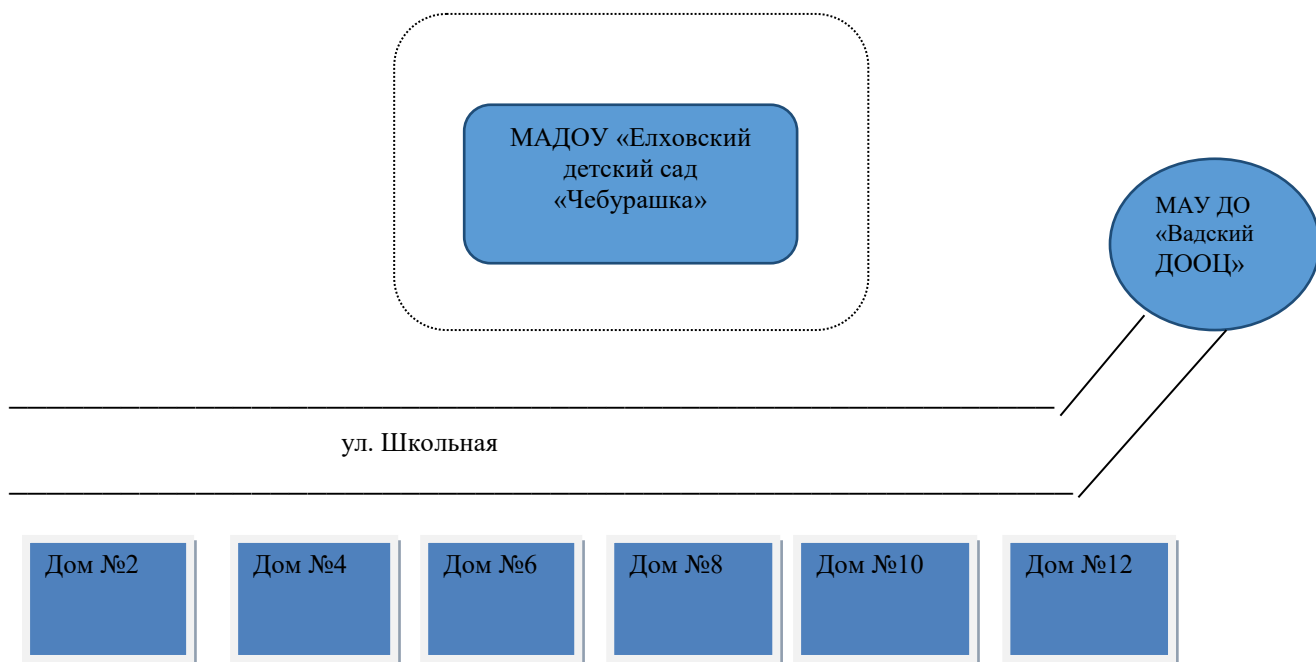
Убираемая территория: согласно схеме

**Схема уборки прилегающей территории многоквартирных домов
№ 27, 29, 31, 33, 102, 104, расположенных по адресу:
с. Елховка, ул. Молодежная**



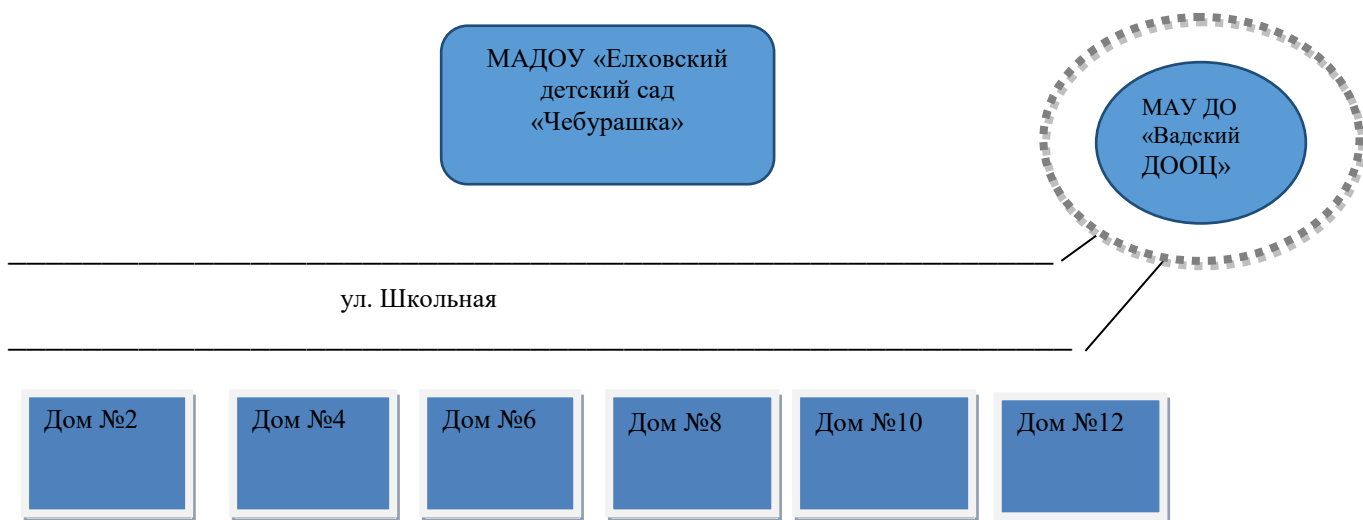
Убираемая территория: согласно схеме

**Схема уборки прилегающей территории
МАДОУ Елховский детский сад «Чебурашка»,
расположенного по адресу: с. Елховка, ул. Школьная, д. 7**



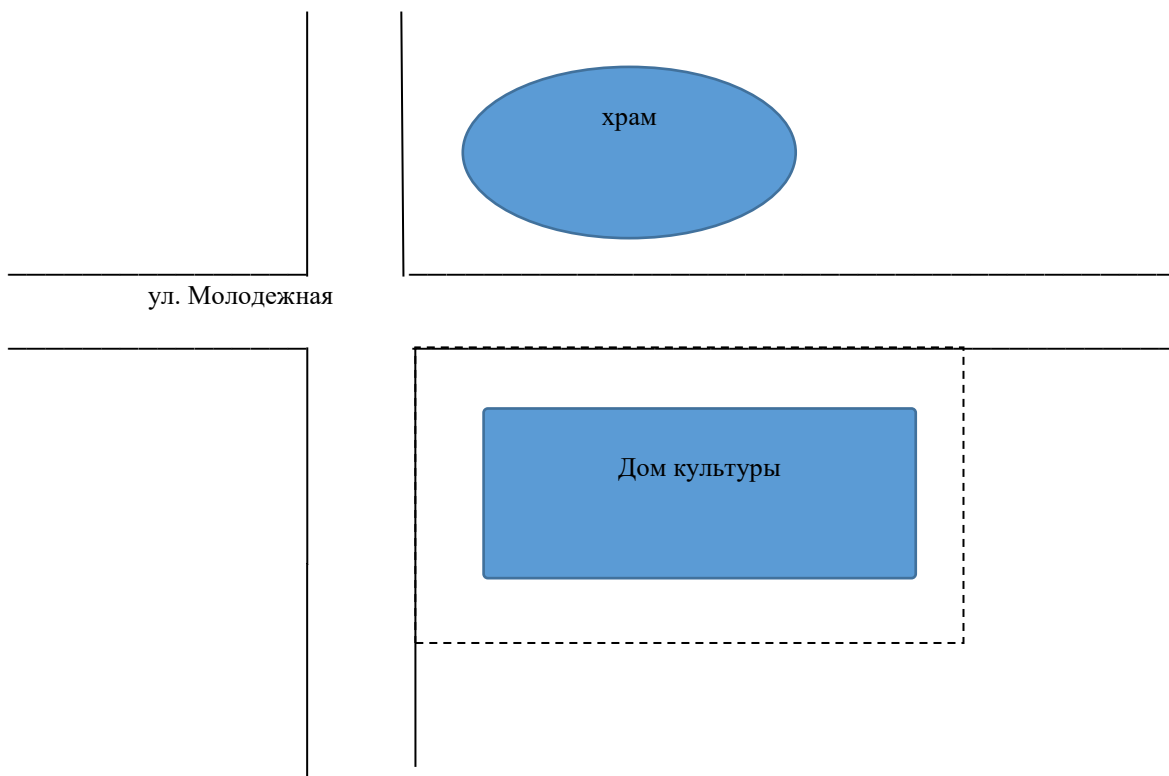
Убираемая территория: 3 метра от границ земельного участка

**Схема уборки прилегающей территории
МАУ ДО «Вадский ДООЦ», расположенного по адресу:
с. Елховка, ул. Школьная, д. 9**



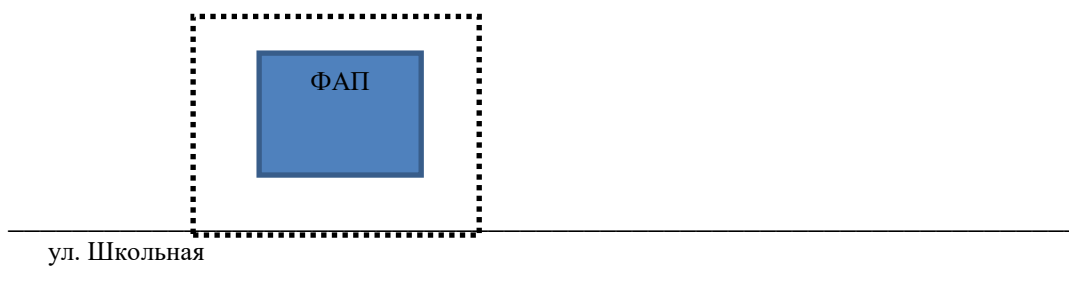
Убираемая территория: 3 метра от границ земельного участка

**Схема уборки прилегающей территории Елховского СДК,
расположенного по адресу: с. Елховка, ул. Молодежная, д. 60**



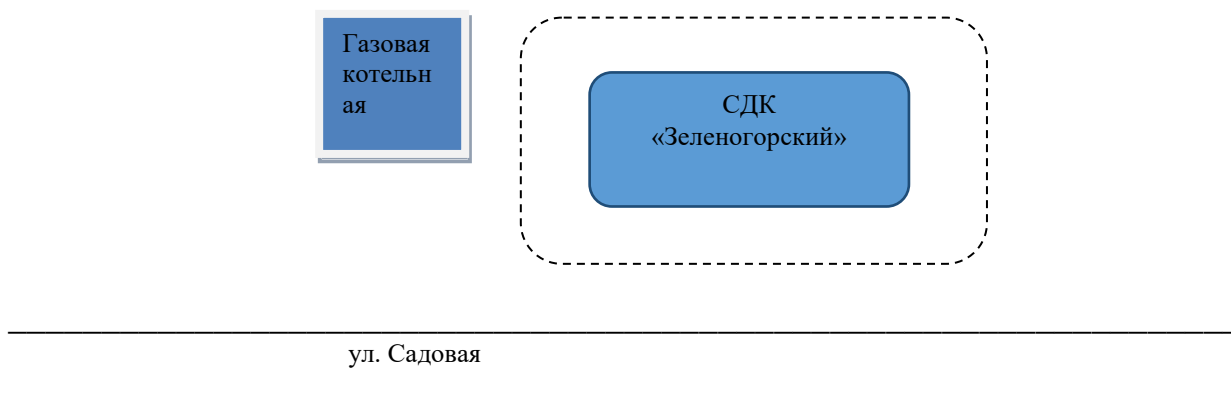
Убираемая территория: 3 метра от границ земельного участка

Схема уборки прилегающей территории ФАП, расположенного по адресу: с. Елховка, ул. Школьная, д. 3



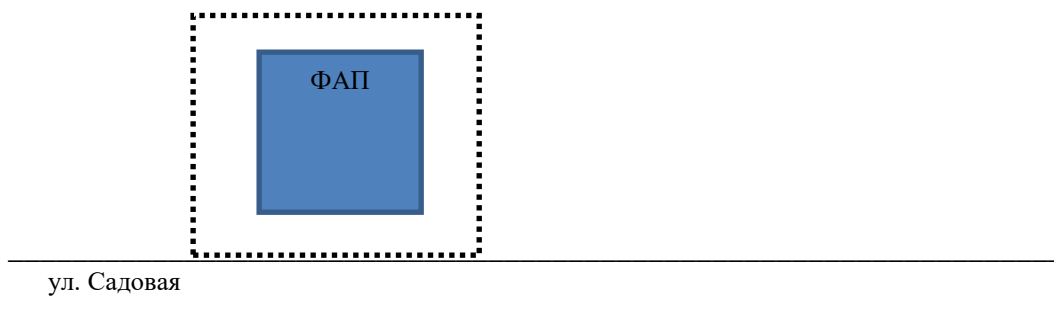
Убираемая территория: по 5 метров согласно схеме

Схема уборки прилегающей территории Зеленогорского СДК, расположенного по адресу: с. Зеленые Горы, ул. Садовая, дом 21



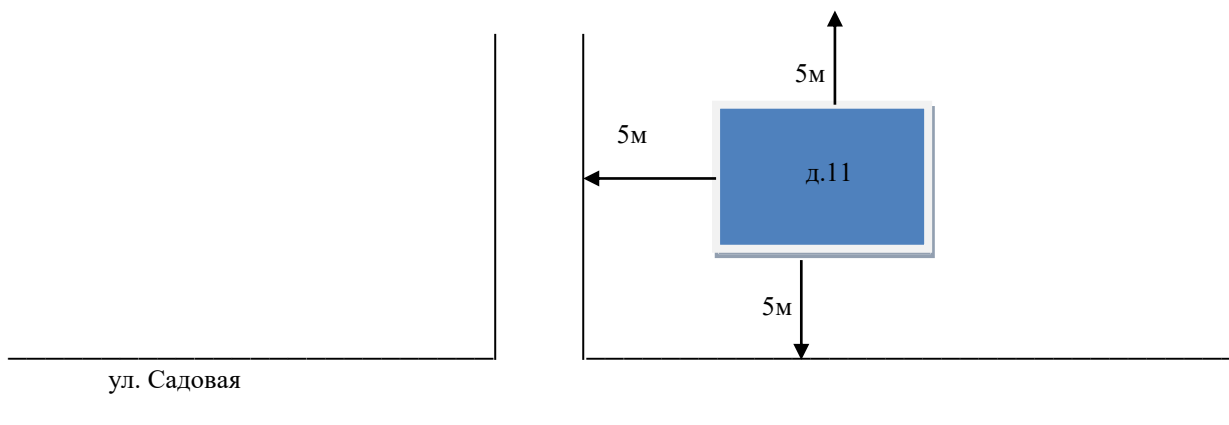
Убираемая территория: 3 метра от границ земельного участка

Схема уборки прилегающей территории ФАП, расположенного по адресу: с. Зеленые Горы, ул. Садовая, д. 21А



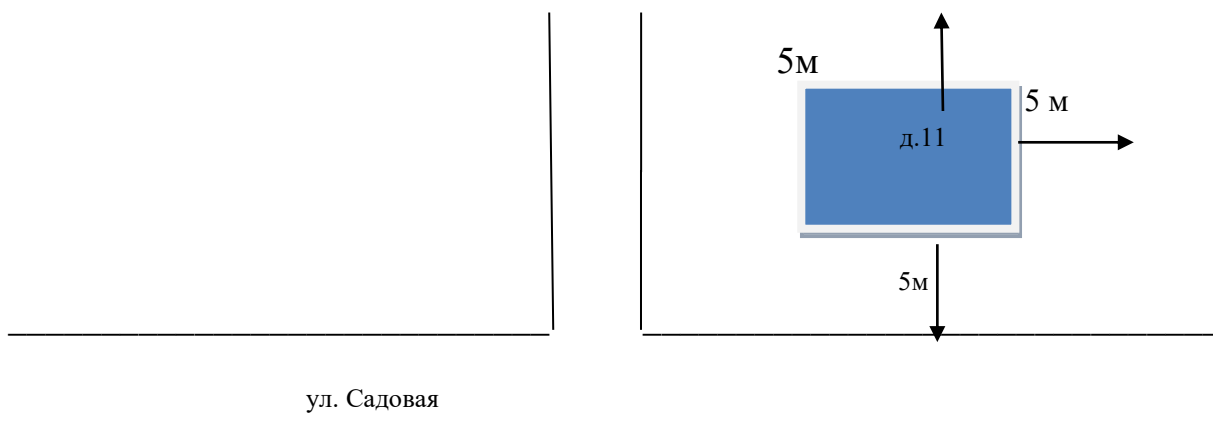
Убираемая территория: по 5 метров согласно схеме

Схема уборки прилегающей территории здания, расположенного по адресу: с. Зеленые Горы, ул. Садовая, дом 11



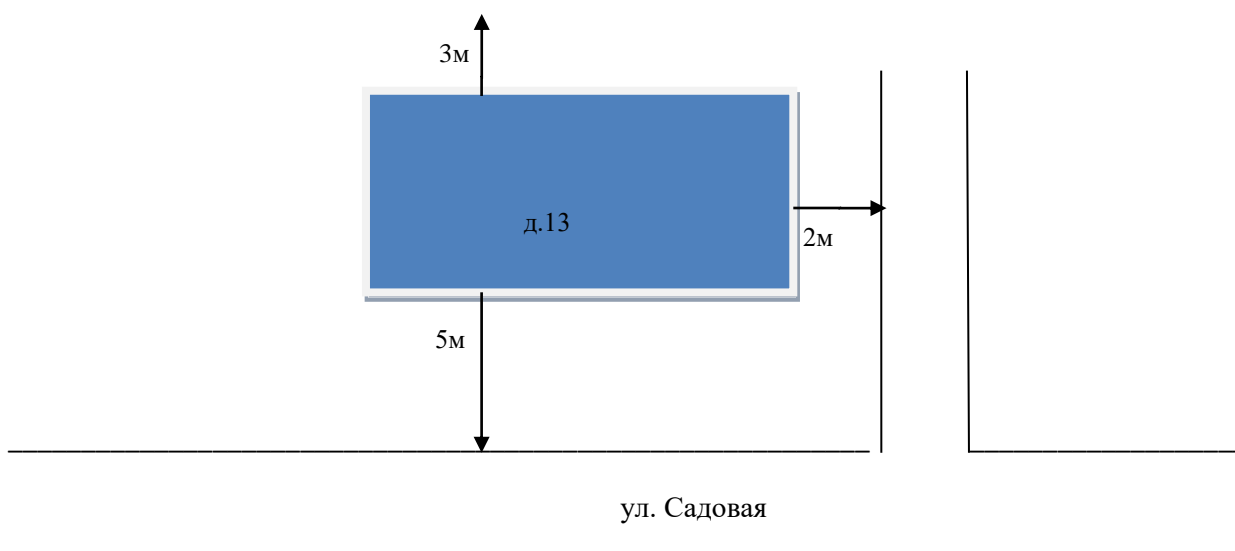
Убираемая территория: 5 метров от границ земельного участка с 3-х сторон согласно схеме

Схема уборки прилегающей территории здания, расположенного по адресу: с. Зеленые Горы, ул. Садовая, дом 11



Убираемая территория: 5 метров от границ земельного участка с 3-х сторон согласно схеме

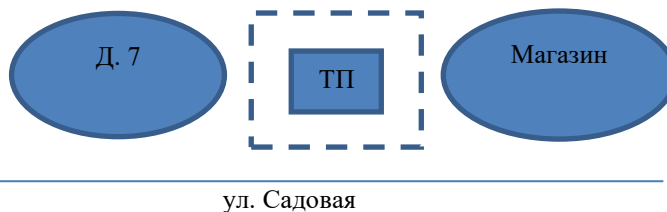
Схема уборки прилегающей территории здания, расположенного по адресу: с. Зеленые Горы, ул. Садовая, дом 13



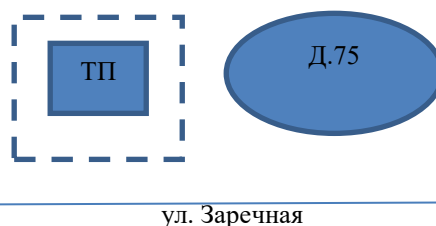
Убираемая территория: с 3-х сторон согласно схеме

**Схема уборки прилегающей территории ТП,
расположенной по адресу: с. Зеленые Горы**

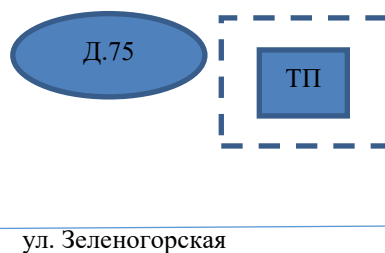
1. с. Зеленые Горы



2. с. Зеленые Горы

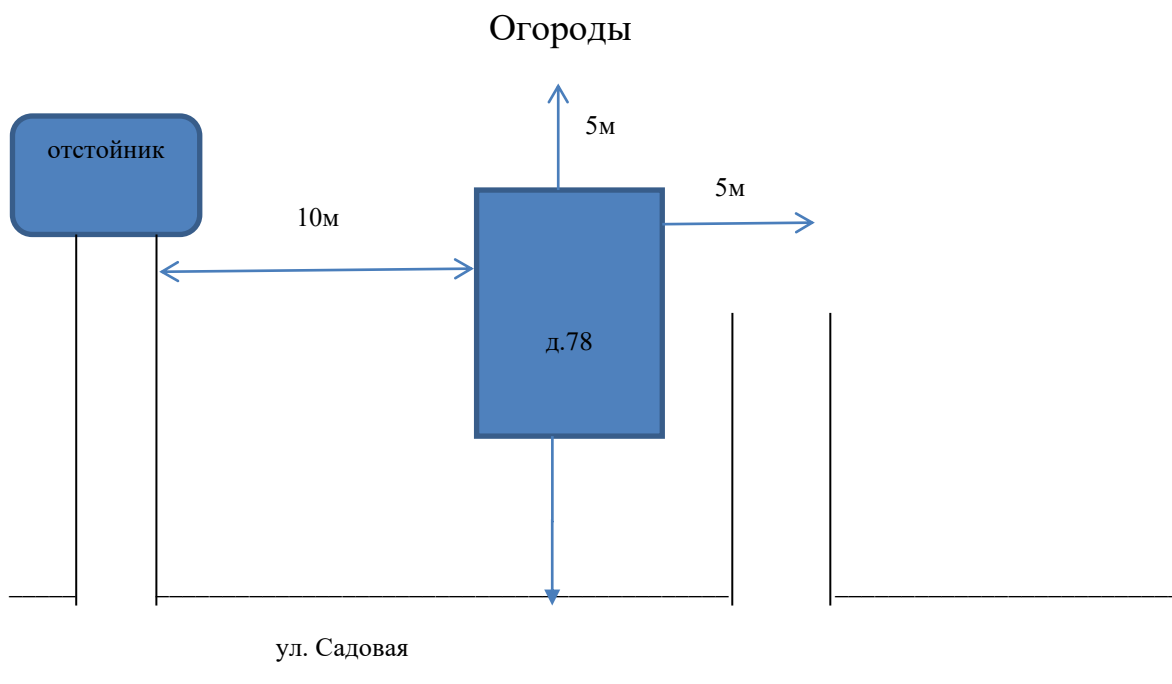


3. с. Зеленые Горы



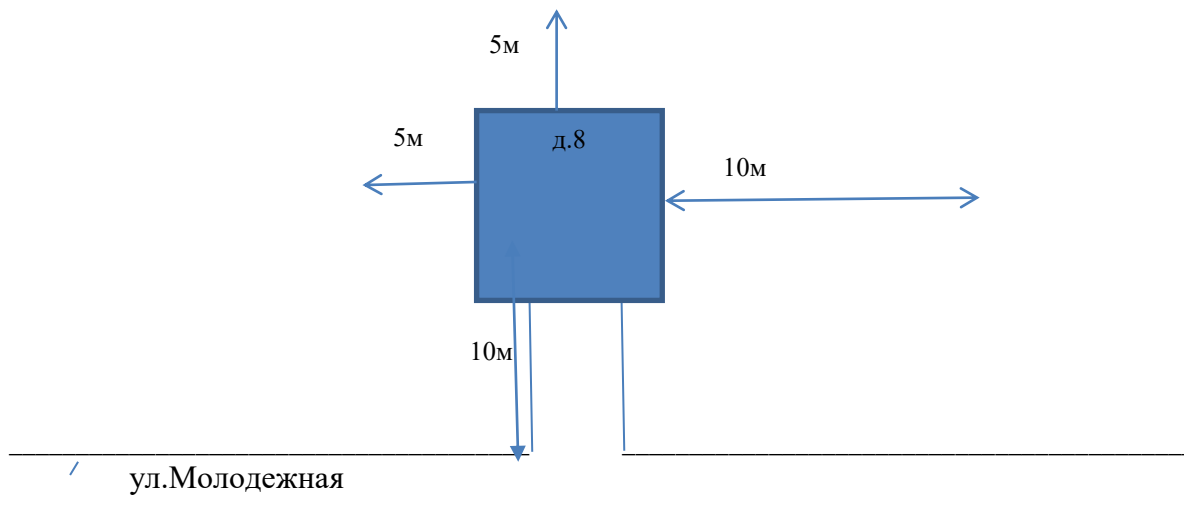
Убираемая территория: 5 метров от границ ТП.

Схема уборки прилегающей территории МКД № 78, расположенного по адресу: с. Зеленые Горы, ул. Садовая



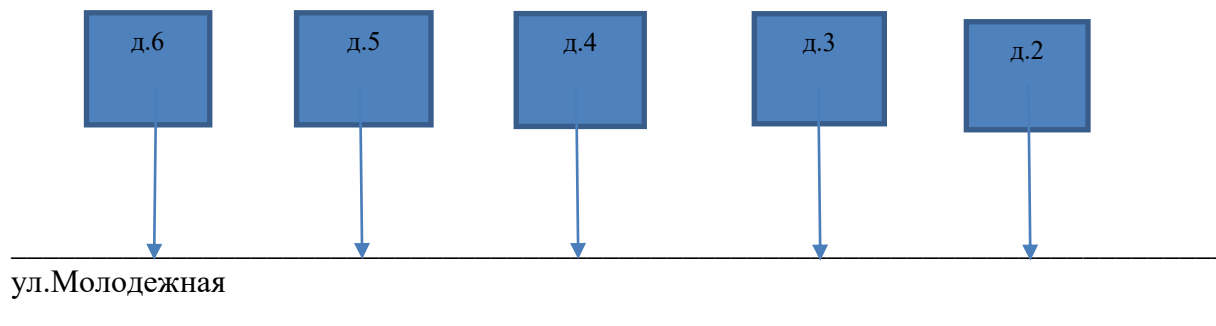
Уборка территории: согласно схеме

Схема уборки прилегающей территории МКД № 8, расположенного по адресу: с. Свобода ул. Молодежная



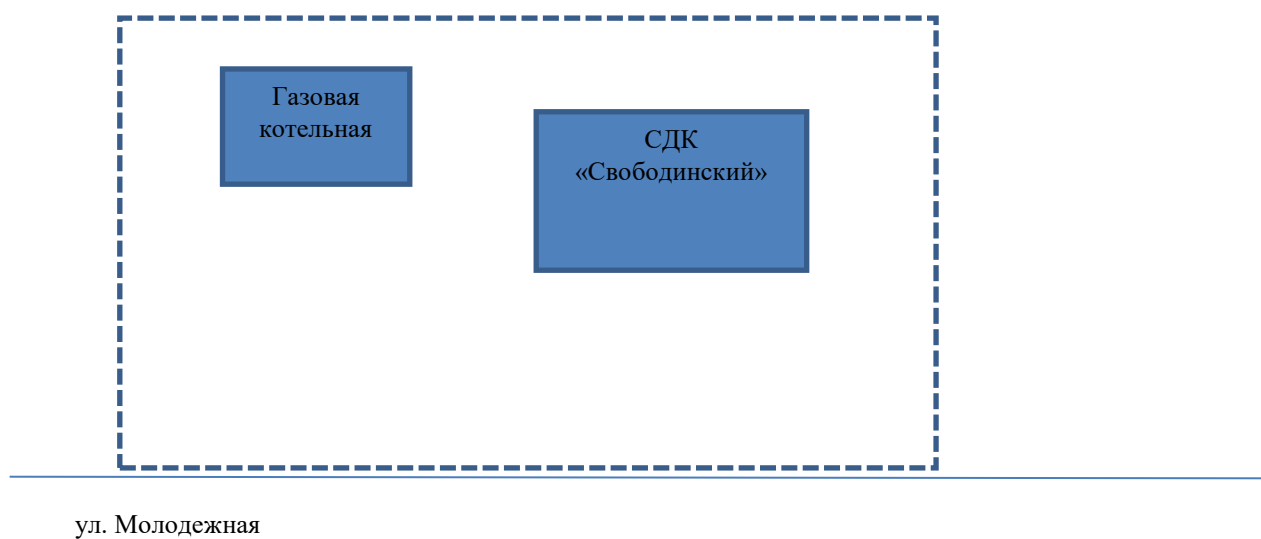
Убираемая территория: согласно схеме

**Схема уборки прилегающей территории домов № 2, 3, 4, 5, 6,
расположенных по адресу: с.Свобода, ул. Молодежная,**



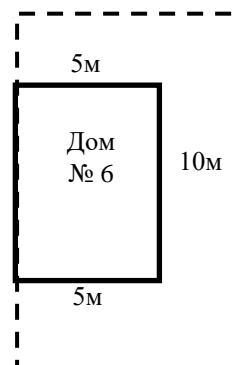
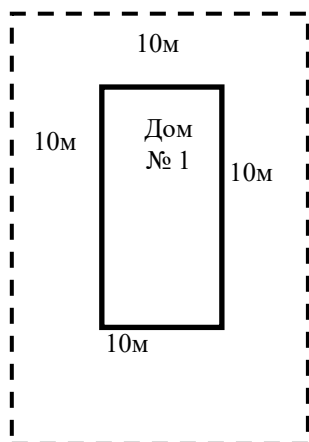
Убираемая территория согласно схеме

**Схема уборки прилегающей территории Свободинского СДК,
расположенного по адресу: с.Свобода, ул. Молодежная, дом 1**

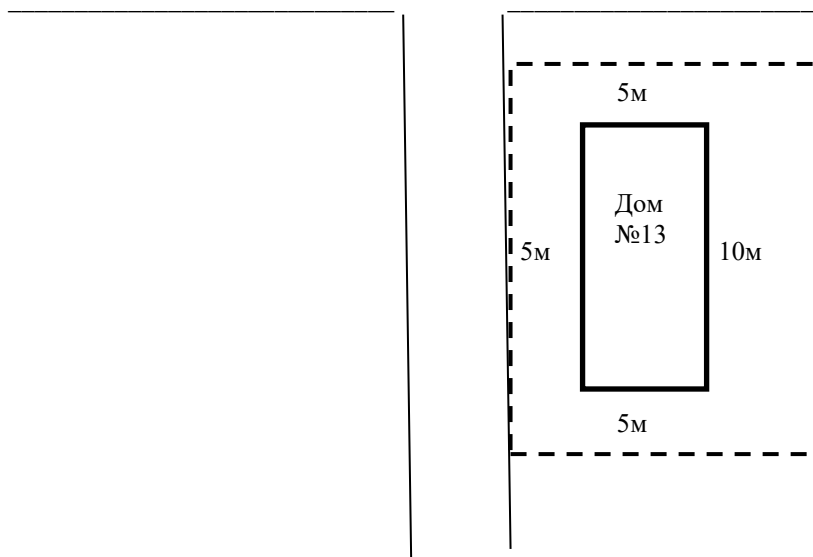


Убираемая территория: 5 метров от границ земельного участка

**Схема уборки прилегающей территории МКД № 1; № 6; № 13 ,
расположенных по адресу: с. Крутой Майдан, ул. Микрорайон**

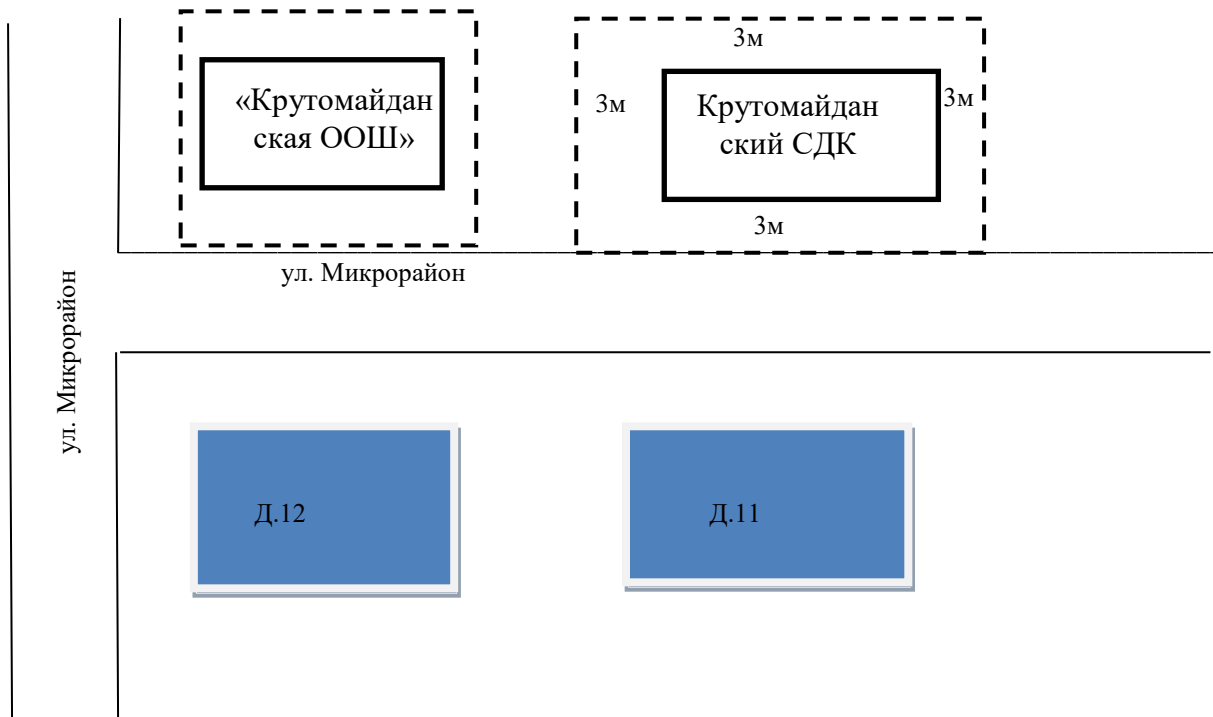


ул. Микрорайон



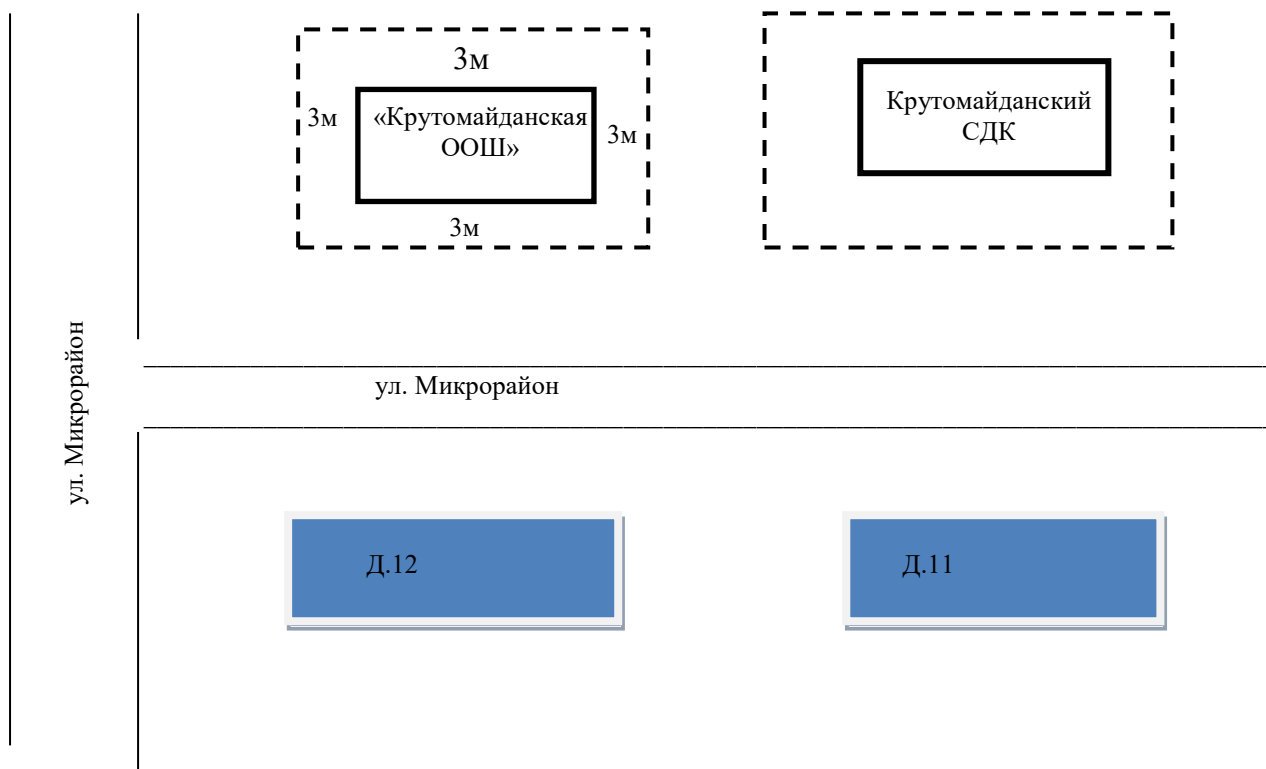
Убираемая территория: согласно схеме

**Схема уборки прилегающей территории Крутомайданского СДК,
расположенного по адресу: с. Крутой Майдан, ул. Микрорайон, д.10**



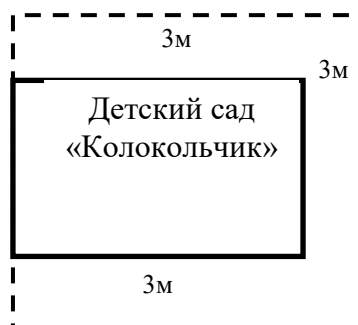
Убираемая территория: 3 метра от границ земельного участка с четырех сторон

**Схема уборки прилегающей территории
МАОУ «Крутомайданская ООШ», расположенного
по адресу: с. Крутой Майдан, ул. Микрорайон, д.7**



Убираемая территория: 3метра от границ земельного участка с четырех сторон

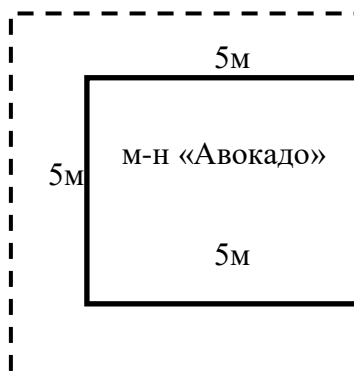
**Схема уборки прилегающей территории
МАДОУ «Крутомайdanский детский сад «Колокольчик»,
расположенного по адресу: с. Крутой Майдан, ул. Микрорайон, д. 8**



ул. Микрорайон

Убираемая территория: 3 метра от границ земельного участка с трех сторон

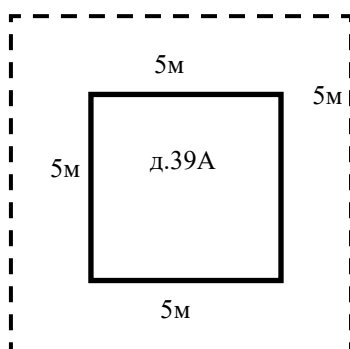
**Схема уборки прилегающей территории магазина «Авокадо»,
расположенного по адресу: с. Крутой Майдан, ул. Московская, д.1**



ул. Московская

Убираемая территория: 5 метров от границ земельного участка с трех сторон

**Схема уборки прилегающей территории
нежилого здания, расположенного по адресу:
с. Крутой Майдан, ул. Красная Горка, дом 39А**

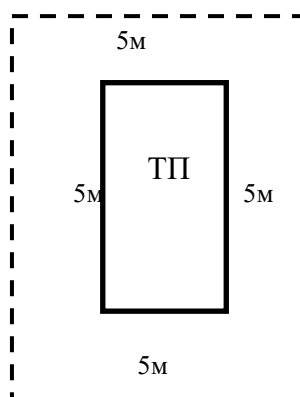


ул. Красная Горка

Убираемая территория: 5 метров от границ земельного участка с четырех сторон

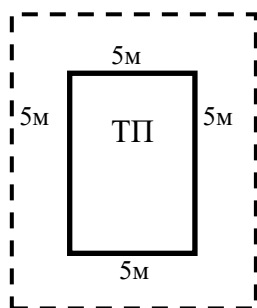
**Схема уборки прилегающей территории ТП, расположенной по адресу:
с. Крутой Майдан, ул. Молодежная**

ул. Молодежная



Убираемая территория: 5 метров от границ ТП

**Схема уборки прилегающей территории ТП, расположенной по адресу:
с. Крутой Майдан, ул. Московская**

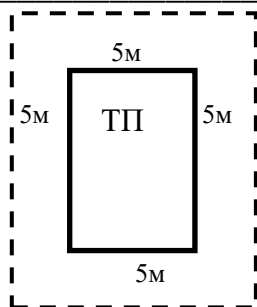


ул. Московская

Убираемая территория: 5 метров от границ ТП

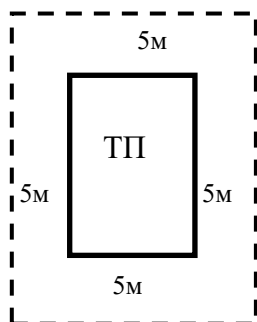
**Схема уборки прилегающей территории ТП, расположенной по адресу:
с. Крутой Майдан, ул. Сельская**

ул. Сельская



Убираемая территория: 5 метров от границ ТП

**Схема уборки прилегающей территории ТП, расположенной по адресу:
с. Крутой Майдан, ул. Школьная**



ул. Школьная

Убираемая территория: 5 метров от границ ТП

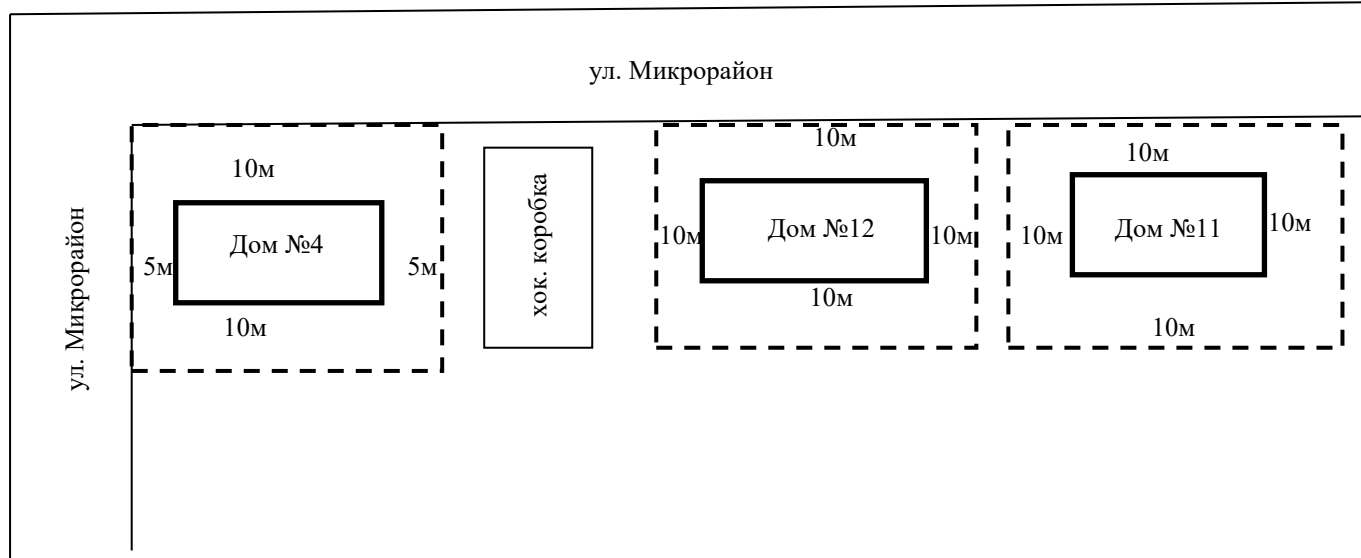
**Схема уборки прилегающей территории магазина «Пятерочка»,
расположенного по адресу: с. Крутой Майдан , ул. Красная Горка,
здание 37А**



ул. Красная Горка

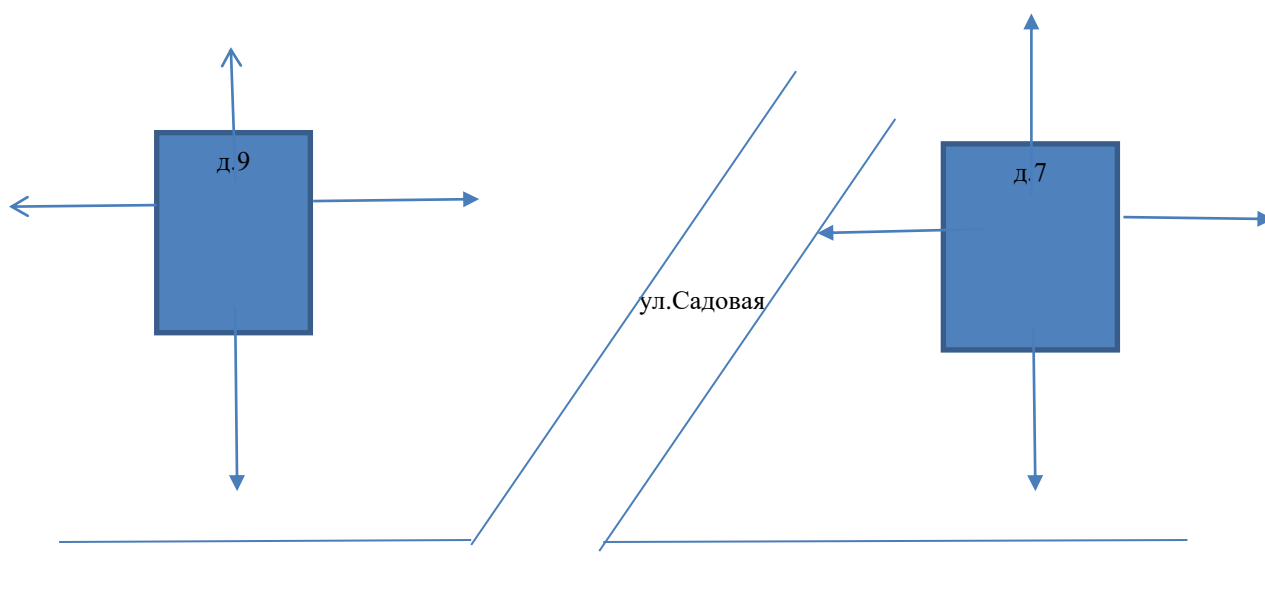
Убираемая территория: 5 метров от границ земельного участка с четырех сторон

**Схема уборки прилегающей территории МКД № 4, 11, 12,
расположенных по адресу: с. Крутой Майдан , ул. Микрорайон**



Уборка территории: согласно схеме

**Схема уборки прилегающей территории МКД №7,9, расположенных по
адресу: с.Зеленые Горы, ул. Садовая**



Убираемая территория: по 10 метров согласно схеме

ПРИЛОЖЕНИЕ № 4

к постановлению администрации
Вадского муниципального округа

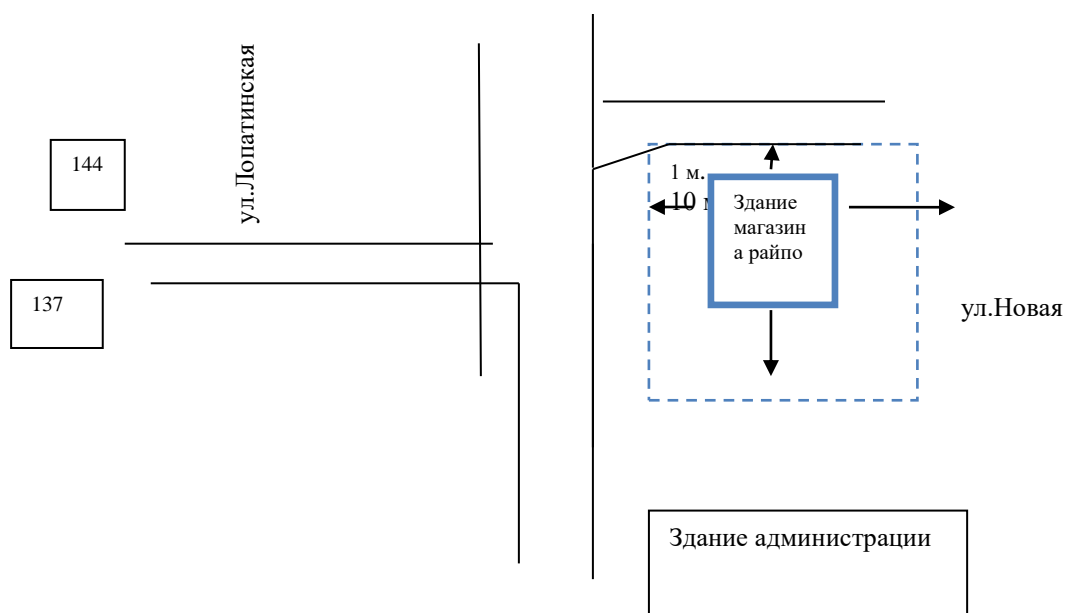
Нижегородской области

от 26.05.2026 № 646

Лопатинский территориальный отдел администрации
Вадского муниципального округа Нижегородской области

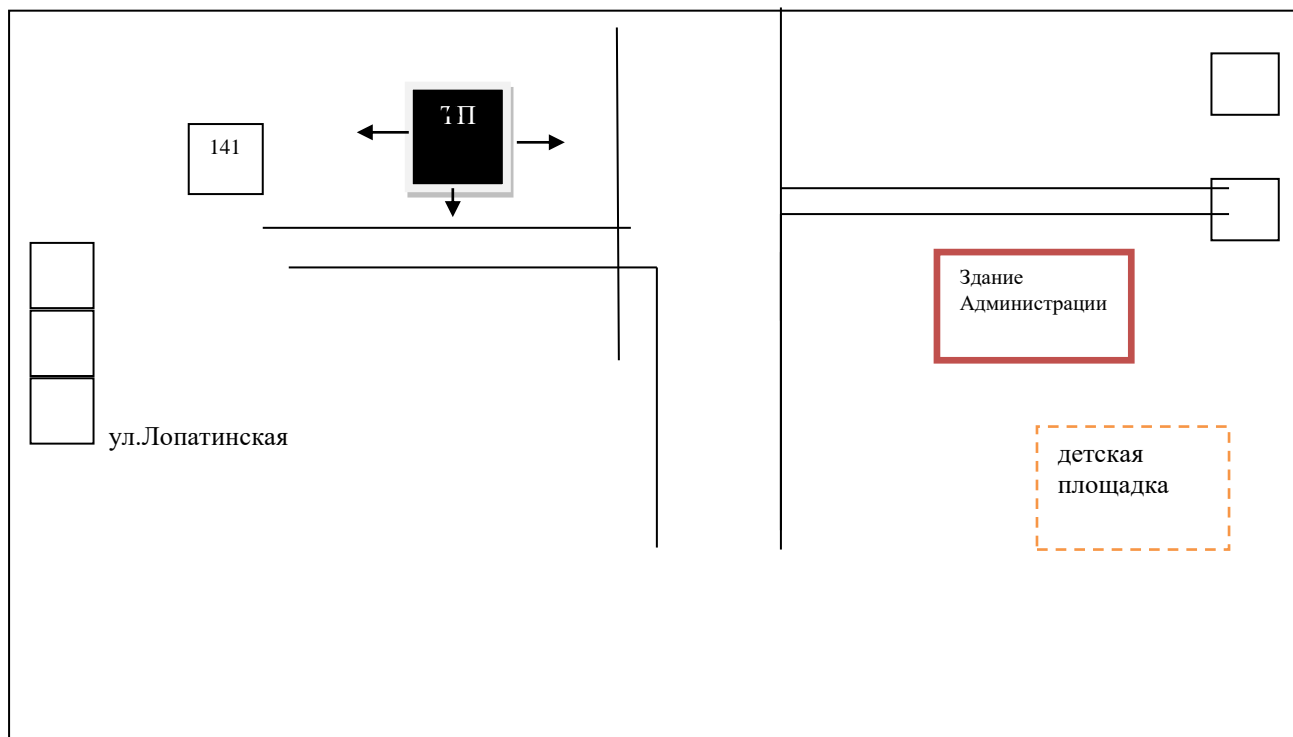
СХЕМЫ
ГРАНИЦ ПРИЛЕГАЮЩИХ ТЕРРИТОРИЙ

Схема уборки территории,
расположенной по адресу: с. Лопатино, ул. Новая, д.9А



Убираемая территория: Согласно схеме

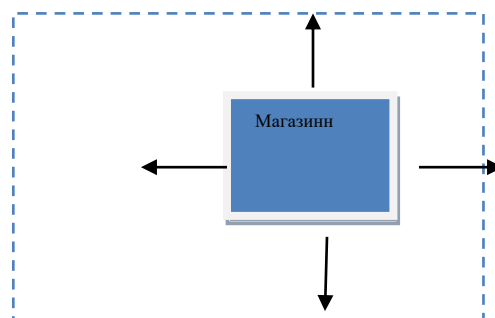
**Схема уборки территории,
расположенной по адресу: с. Лопатино, ул. Лопатинская
территория ТП**



Убираемая территория: 3 метра с каждой стороны ТП

**Схема уборки территории,
расположенной по адресу: с. Лопатино, ул. Анненковская, д.27А
нежилое здание**

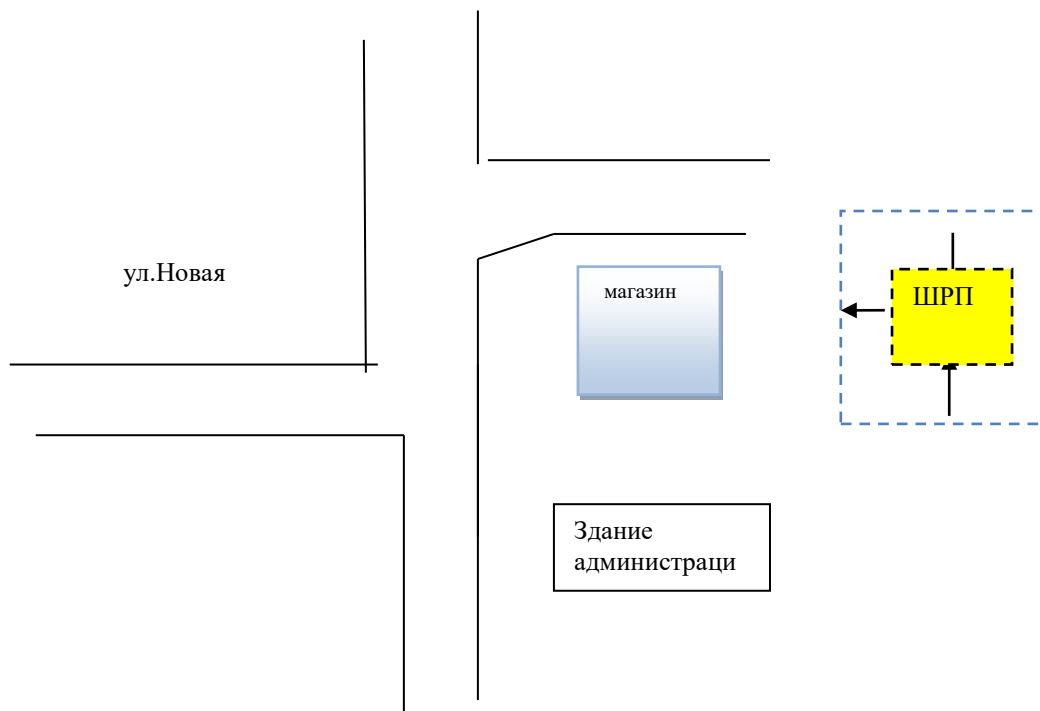
ул. Анненковская



дорога

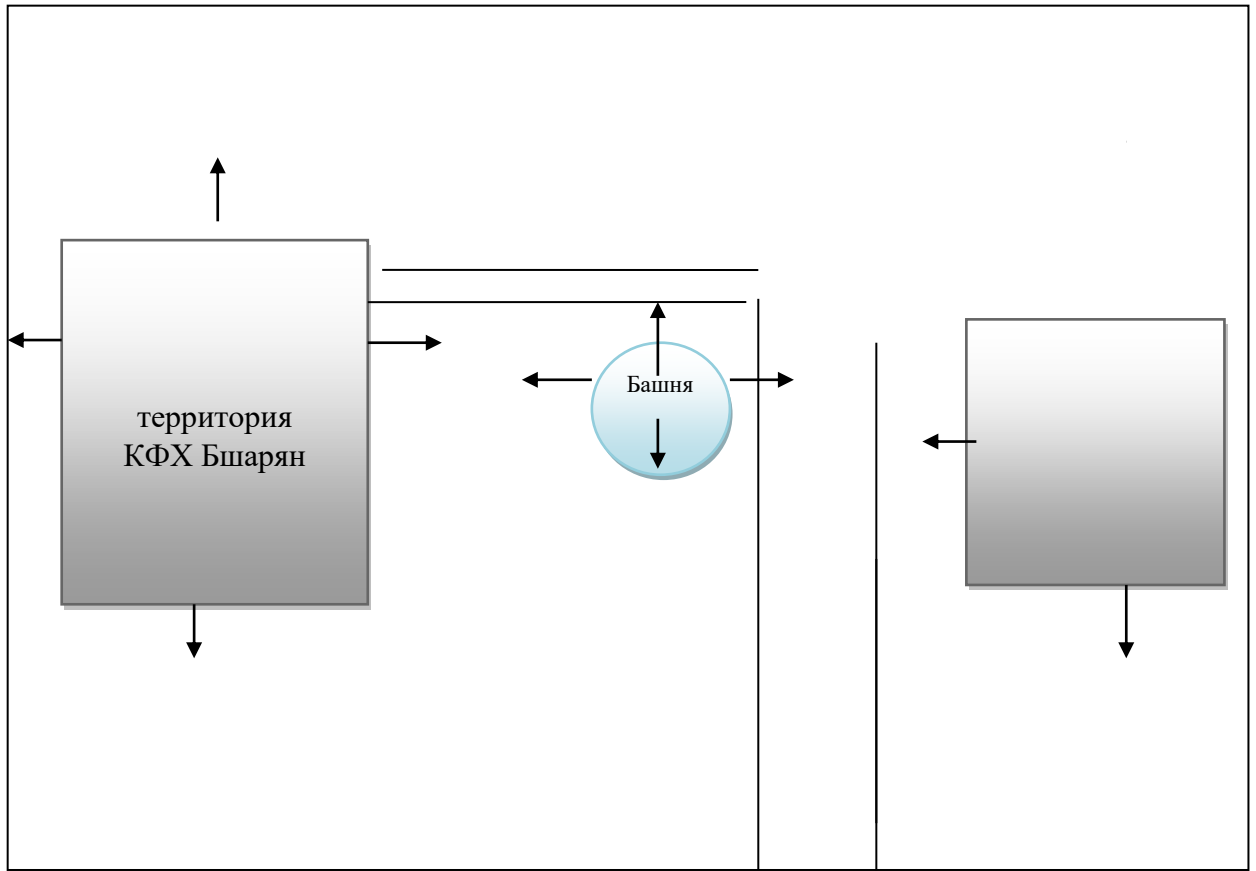
Убираемая территория: Согласно схеме по 5 метров с каждой стороны.

**Схема уборки территории,
расположенной по адресу: с. Лопатино, ул. Лопатинская
территория ШРП**



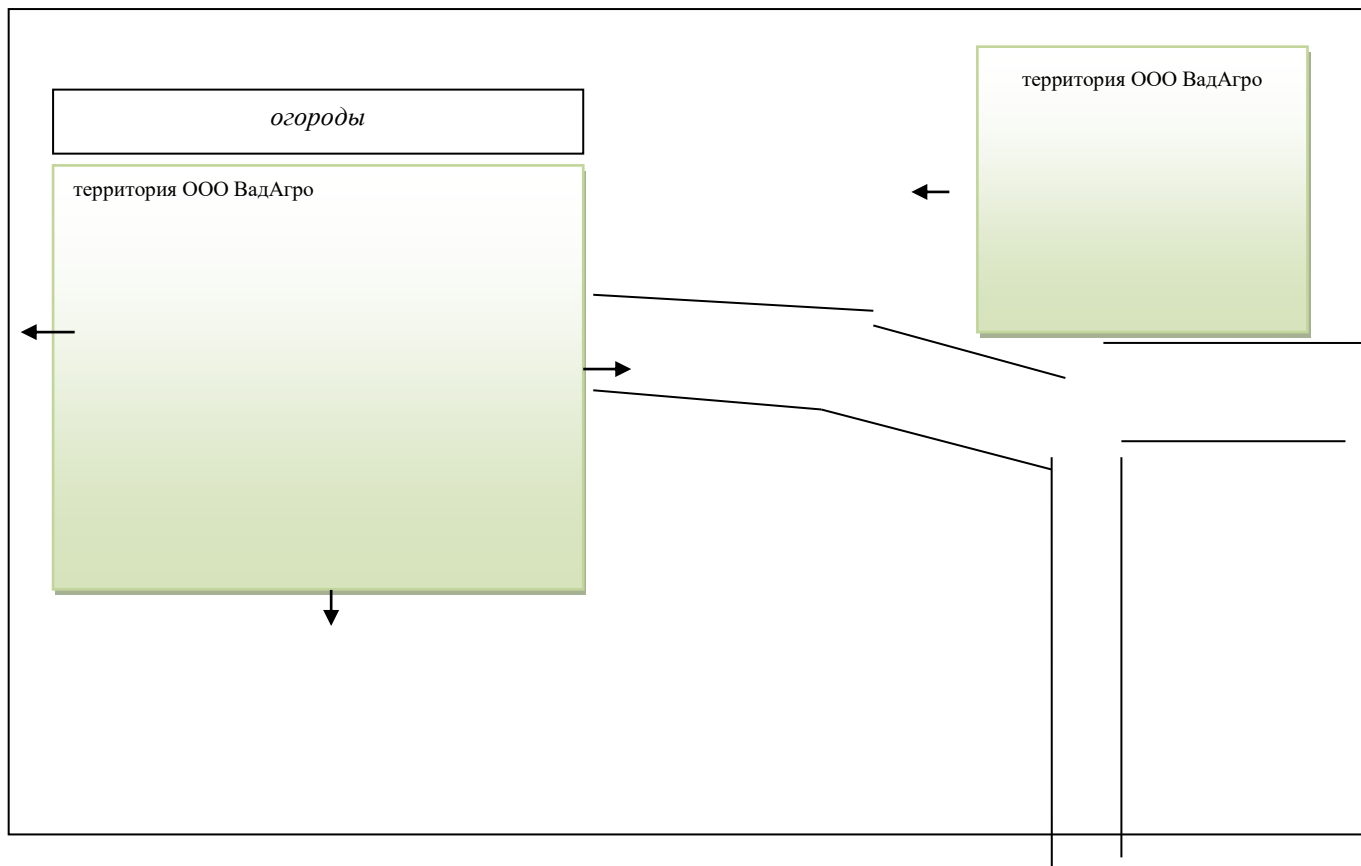
Убираемая территория: 3 метра от ограждения ШРП

**Схема уборки территории,
расположенной по адресу: с. Лопатино, ул. Производственная, д.19,
закрепленной КФХ «Бшарян Д.А.»**



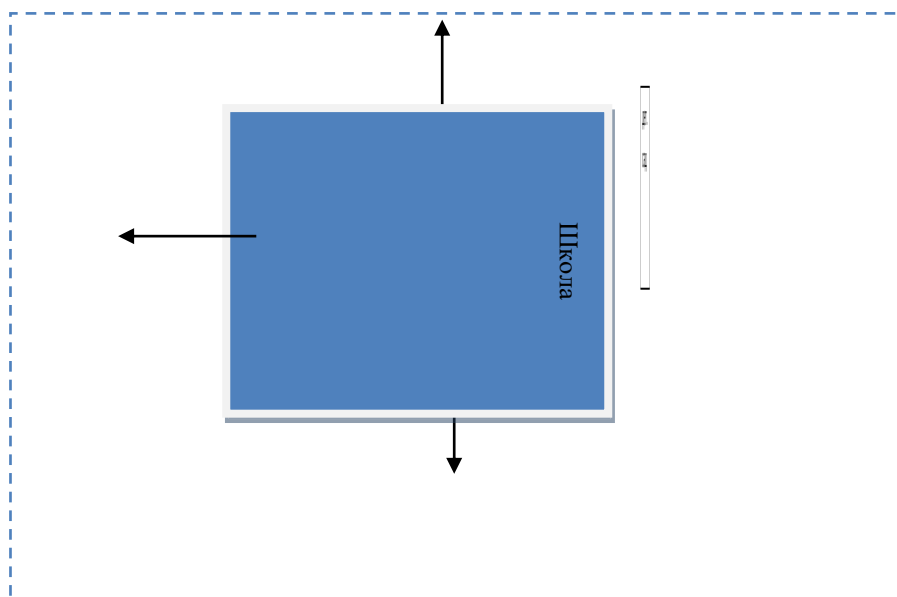
Убираемая территория: Согласно схеме

**Схема уборки территории,
расположенной по адресу: с. Лопатино, ул. Производственная,
закрепленной «ООО «ВадАгро» с.Лопатино**



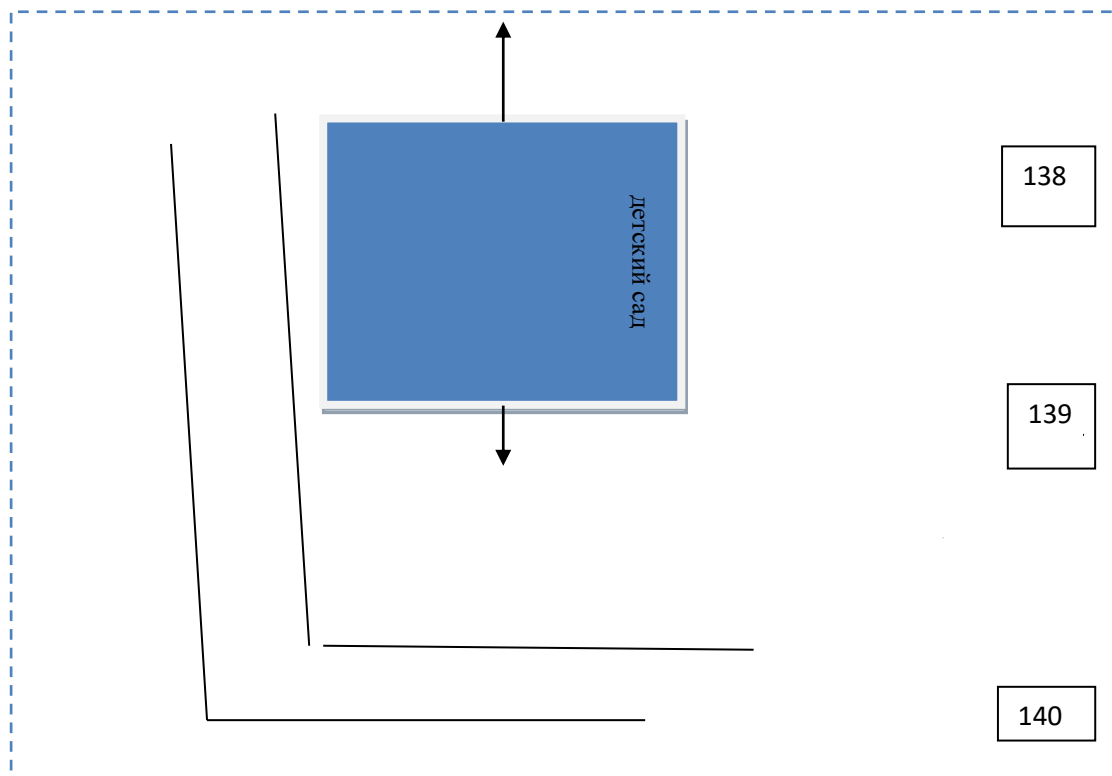
Убираемая территория: Согласно схеме

**Схема уборки территории,
расположенной по адресу: с. Лопатино, ул. Лопатинская, д.141б,
закрепленной ФАБОУ «Карьерская СОШ» - «Лопатинская ООШ»**



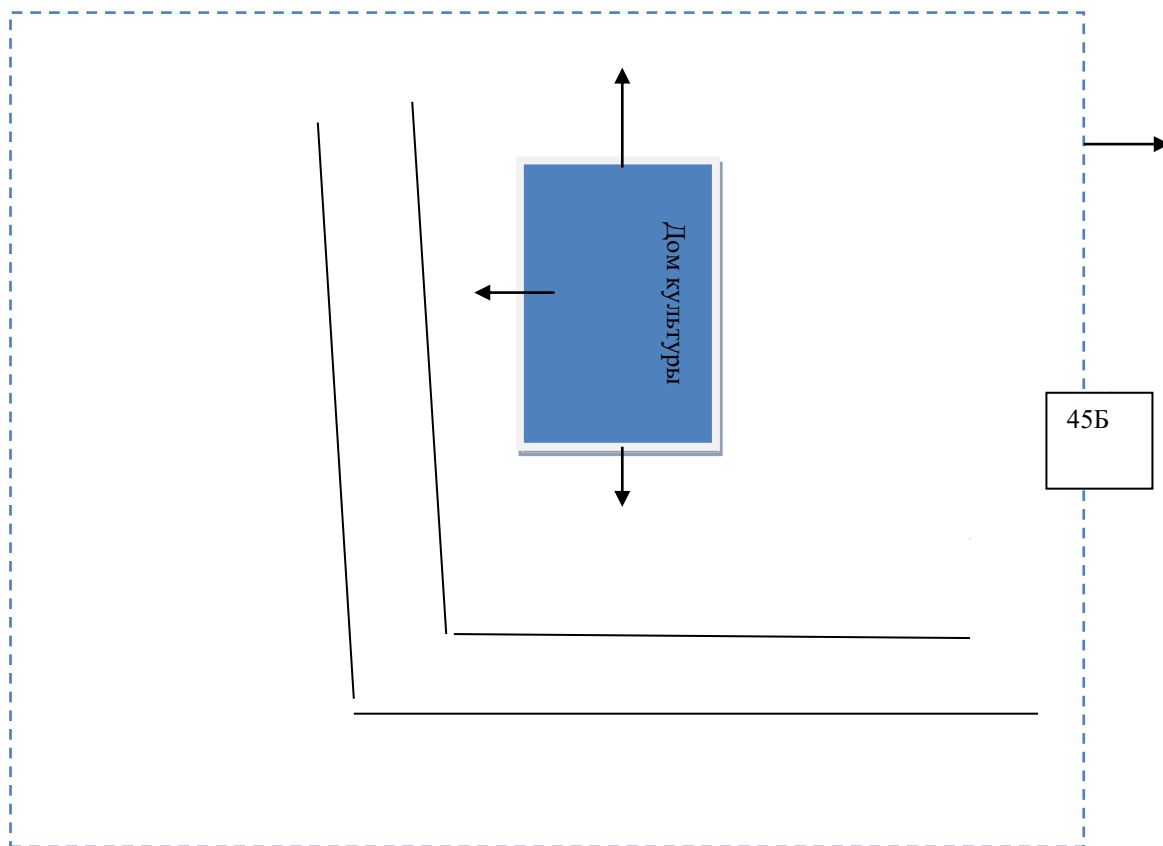
Убираемая территория: Согласно схеме по 5 метров от границ земельного участка

**Схема уборки территории,
расположенной по адресу: с. Лопатино, ул. Лопатинская, д.140А,
закрепленной МАДОУ «Лопатинский детский сад «Синяя птица»**



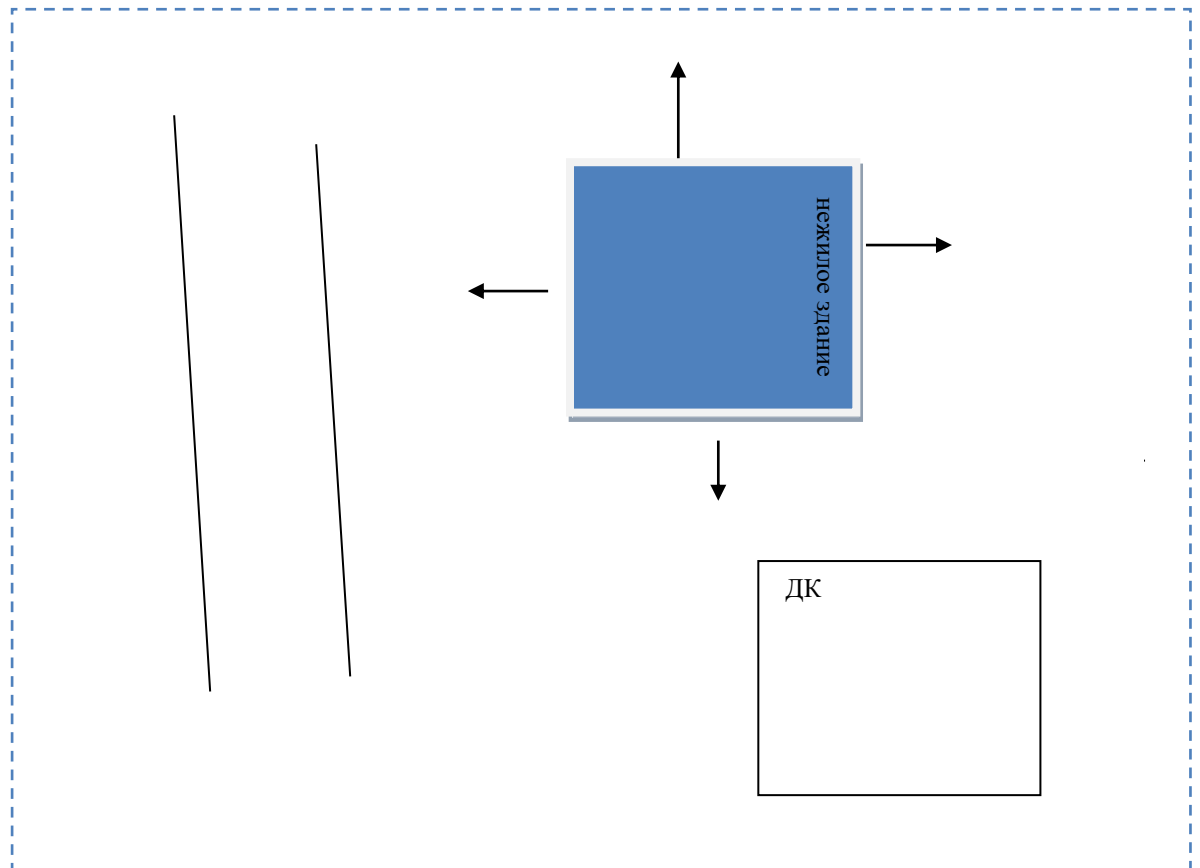
Убираемая территория: Согласно схеме по 5 метров от границ

**Схема уборки территории,
расположенной по адресу: с. Лопатино, ул. Лопатинская, д.45А,
закрепленной Лопатинским СДК**



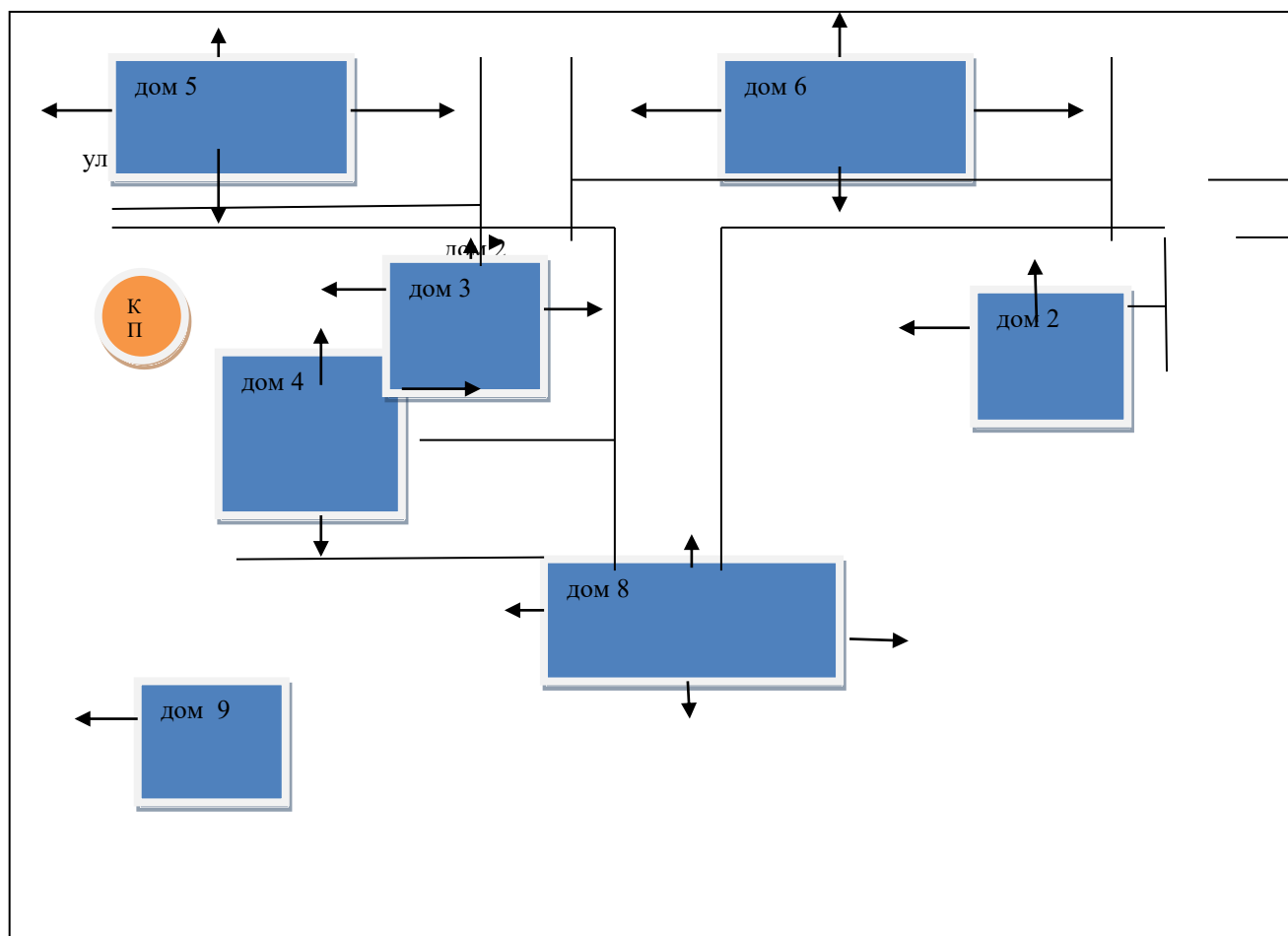
Убираемая территория: Согласно схеме территории Лопатинского Дома культуры по 15 метров от здания

**Схема уборки территории,
расположенной по адресу: с. Лопатино, ул. Лопатинская, д.44А,
закрепленной КФХ «Бшарян Д.А.»**



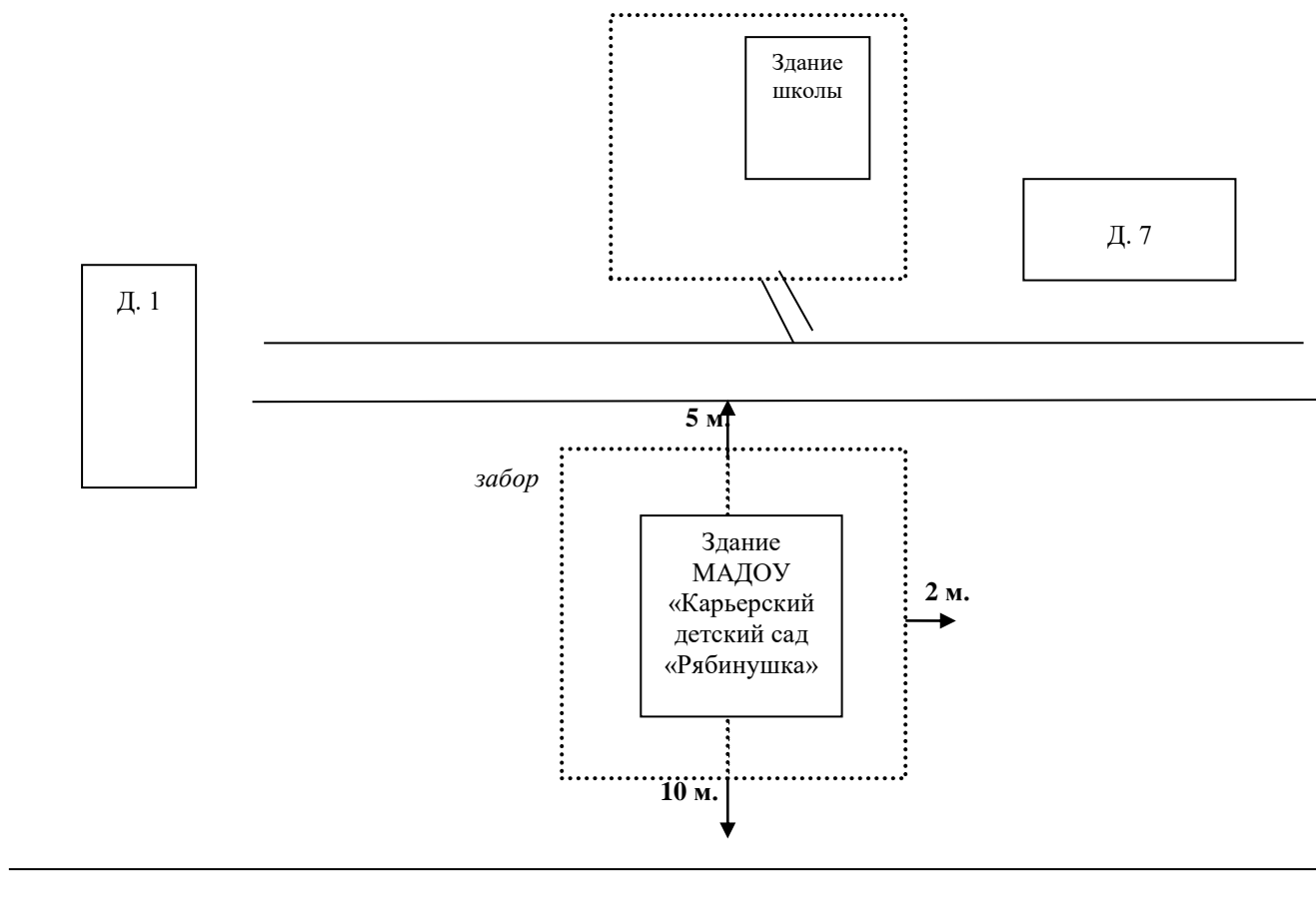
Убираемая территория: Согласно схеме территория нежилого здания по ул.Лопатинская с.Лопатино по 5 метров от здания

**Схема уборки территории,
расположенной по адресу: с. Лопатино, ул. Новая, д.1,д.2, д.3,д.4, д.5, д.6,
д.7, д.8, д.9, закрепленной ООО «БОКСИД»**



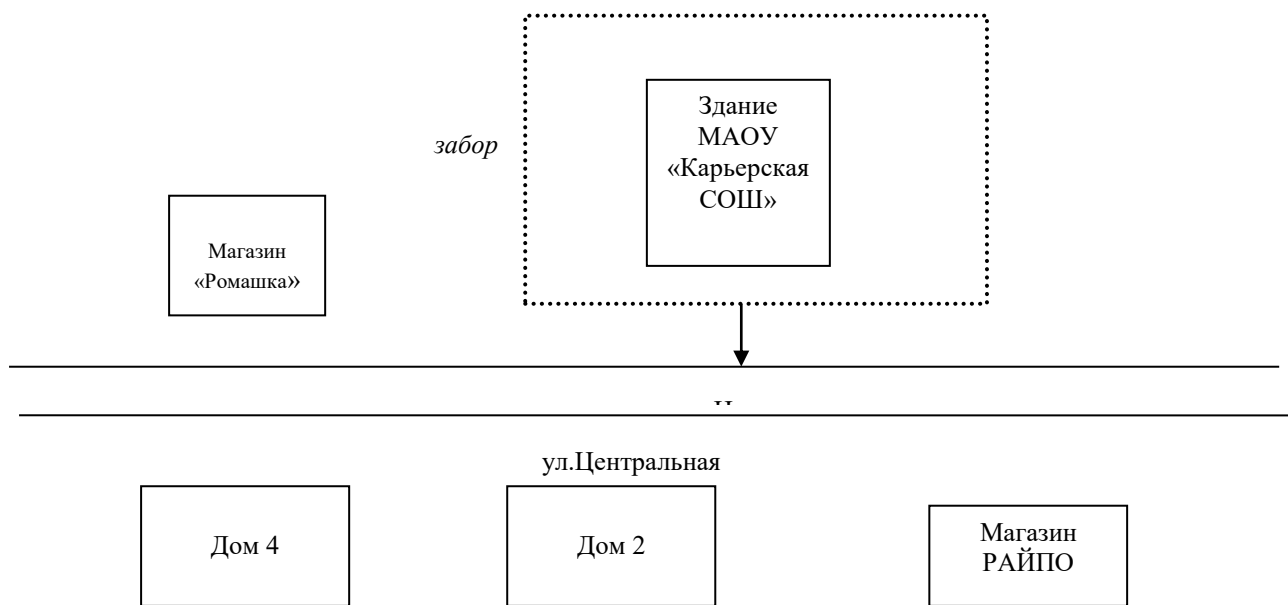
Убираемая территория: Согласно схеме по 5 метров со всех сторон от жилых домов.

**Схема уборки территории,
расположенной по адресу: п. Анненковский Карьер, ул. Новая, д. 2А,
детского сада**



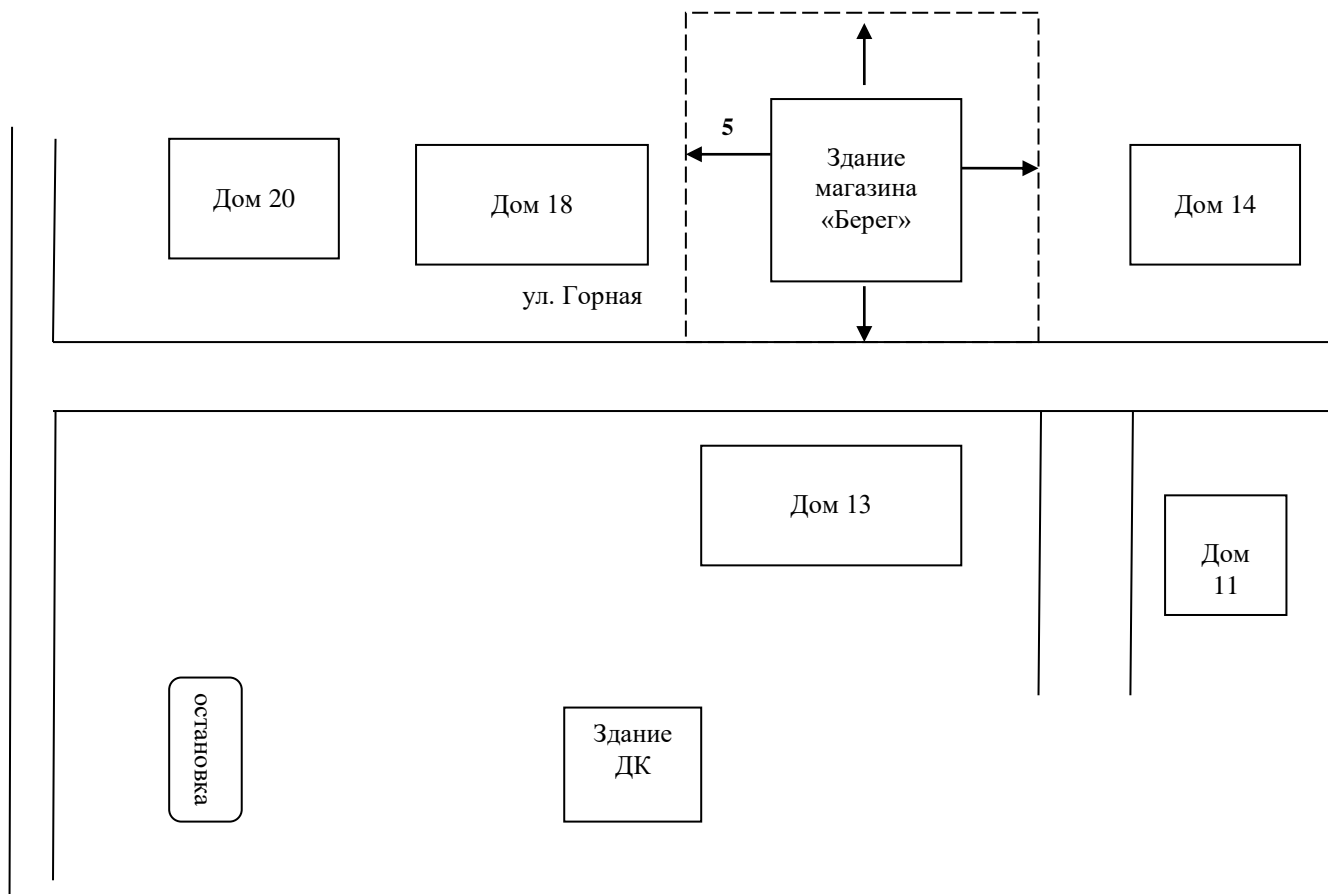
Убираемая территория: согласно схеме

**Схема уборки территории,
расположенной по адресу: п.Анненковский Карьер, ул. Центральная, д.1,
школа**



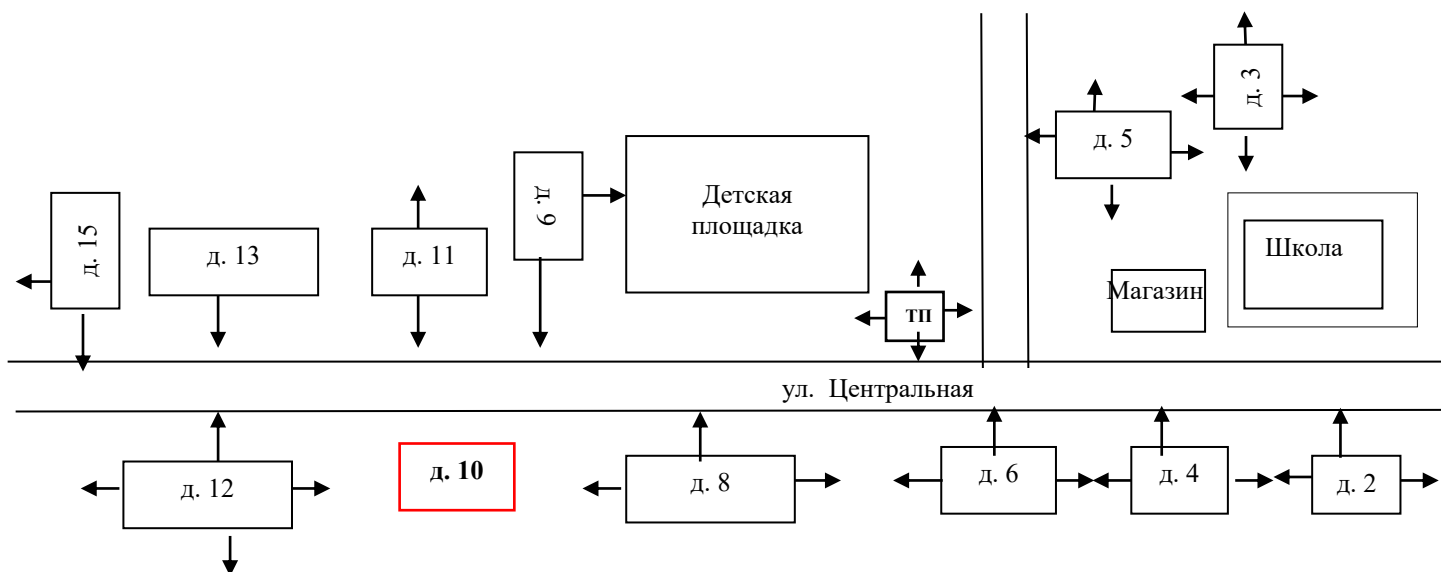
Убираемая территория: согласно схеме до проезжей части

**Схема уборки территории,
расположенной по адресу: п.Анненковский Карьер, ул.Горная, д.16а
здания магазина**



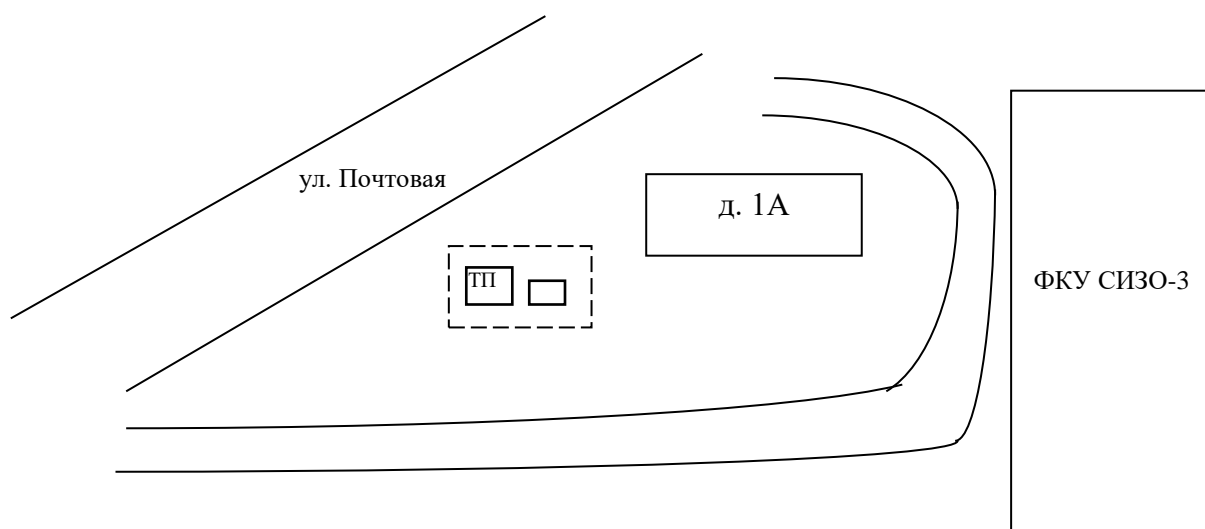
Убираемая территория: согласно схеме по 5 метров со всех сторон здания

**Схема уборки территории,
расположенной по адресу: п.Анненковский Карьер ул.Центральная,
закрепленной за ООО «Ваш дом с.Вад» и ТП п.Анненковский Карьер,
ул.Центральная**



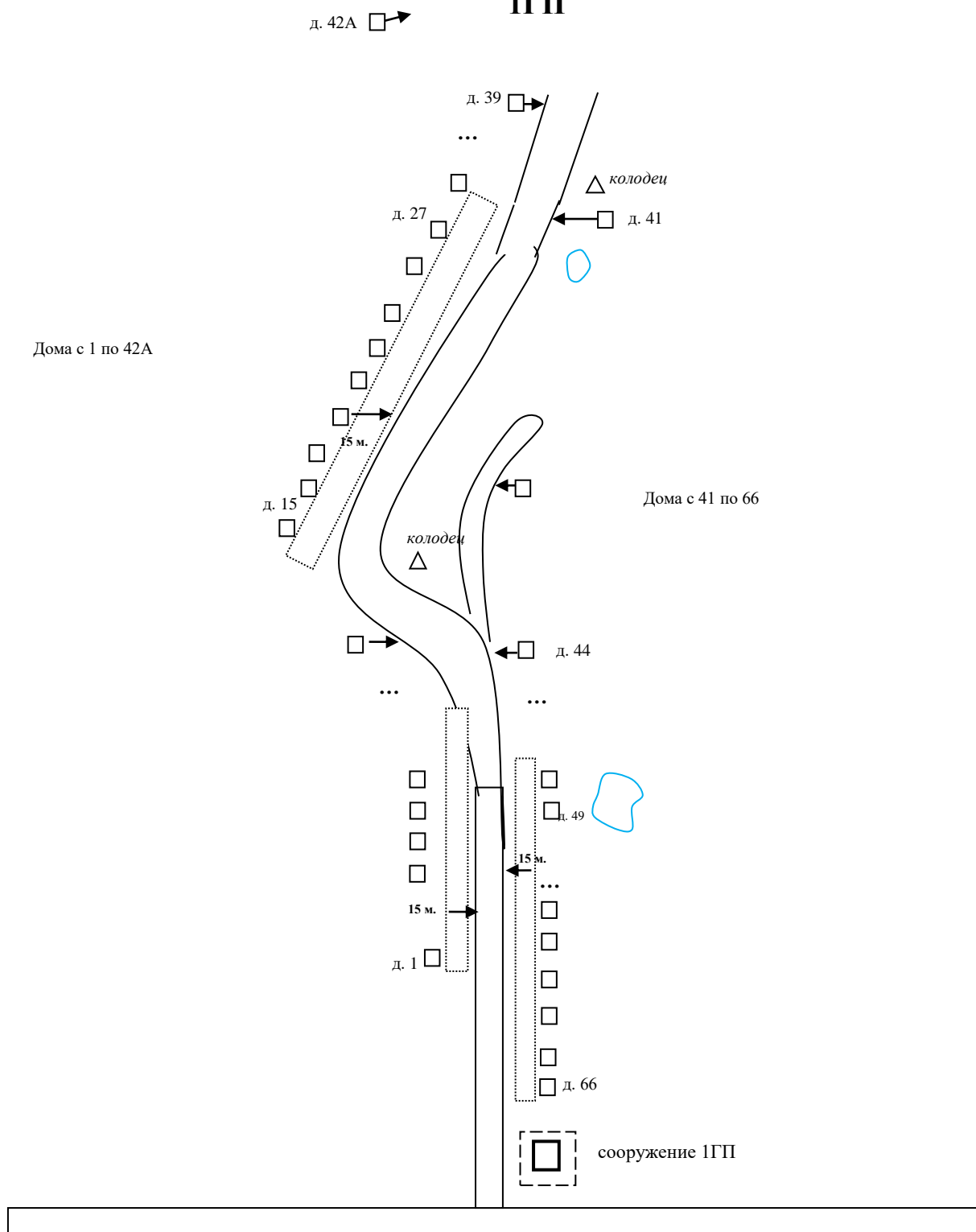
Убираемая территория: согласно схеме от жилых домов до проезжей части;
3 метра с каждой стороны ТП

**Схема уборки территории,
расположенной по адресу: п.Анненковский Карьер ул.Почтовая ТП**



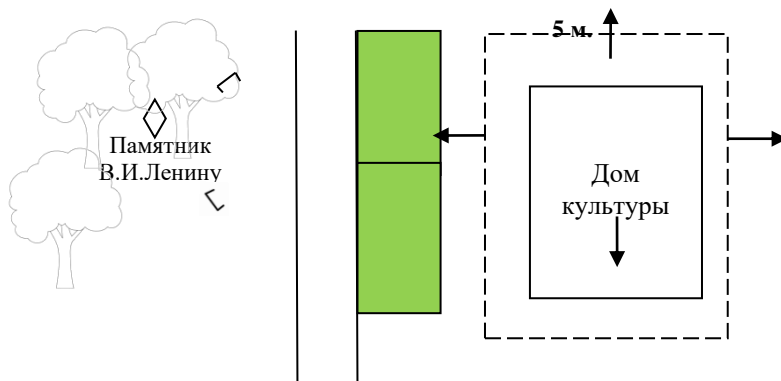
Убираемая территория: 3 метра с каждой стороны ТП

Схема уборки территории, расположенной по адресу: д. Рахманово и 1ГП



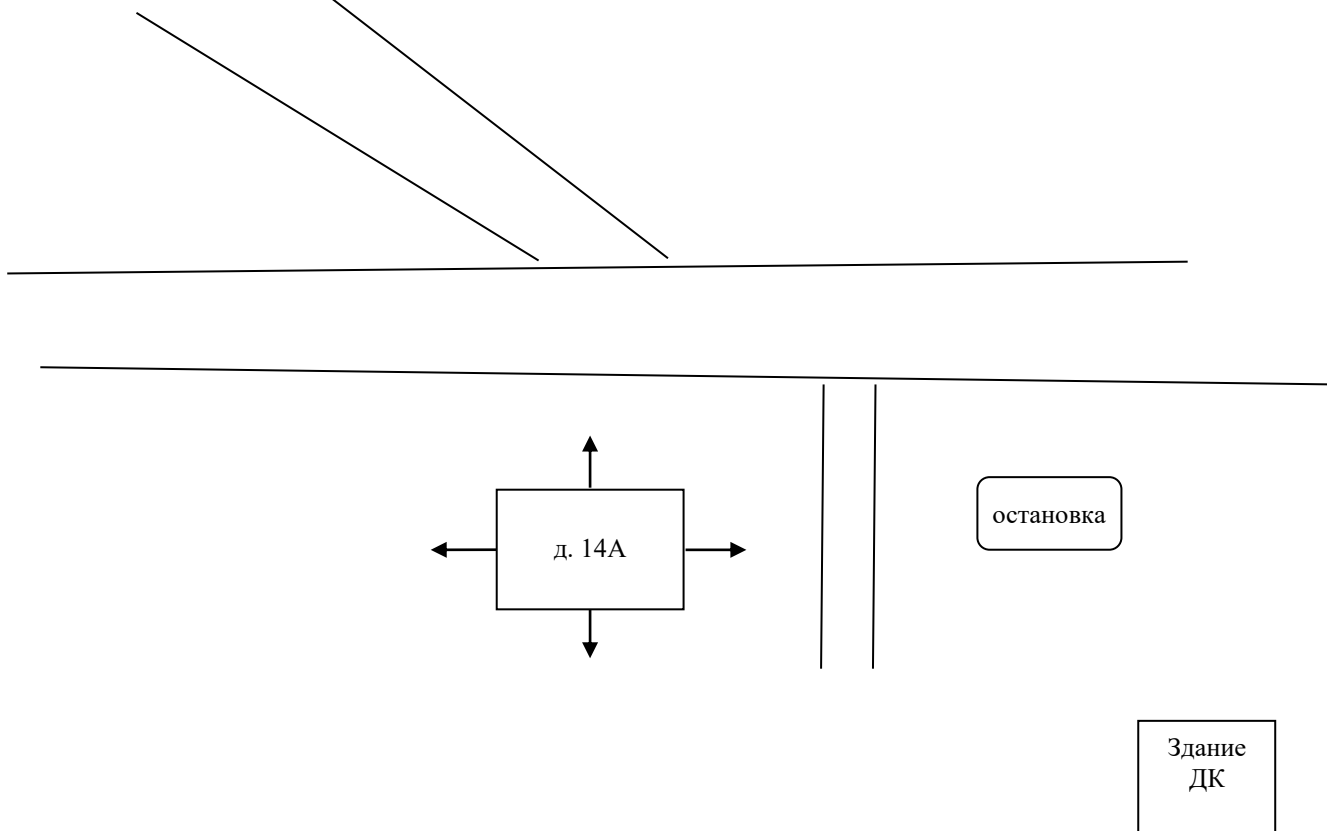
Убираемая территория: согласно схеме 15 метров от жилых домов до проезжей части; 3 метра с каждой стороны 1ГП

**Схема уборки территории,
расположенной по адресу: п.Анненковский Карьер, ул.Центральная,
д.15а, СДК**



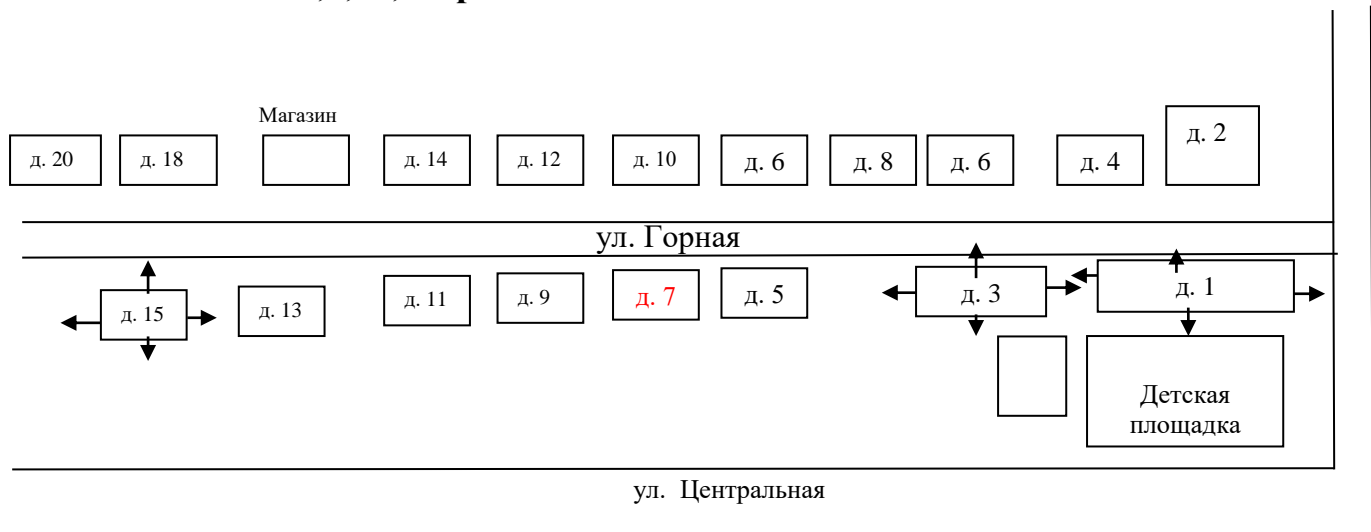
Убираемая территория: согласно схеме 5 м. от границы земельного участка

**Схема уборки территории, расположенной по адресу: п.Анненковский
Карьер ул.Центральная д.14А, нежилого здания**



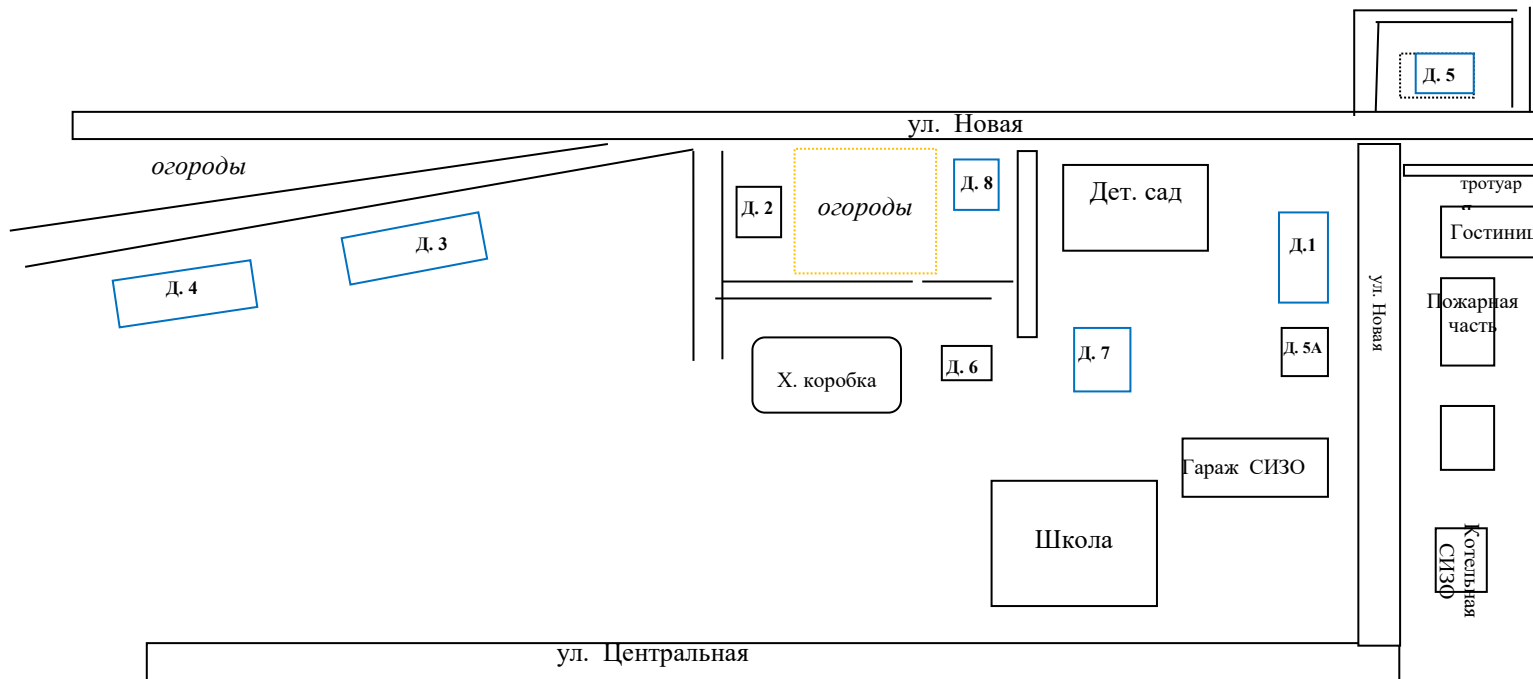
Убираемая территория: согласно схеме по 5 метров со всех сторон нежилого здания

**Схема уборки территории,
расположенной по адресу: п. Анненковский Карьер, ул. Горная
д.1,3,15, закрепленной за ООО «Ваш дом с.Вад»**



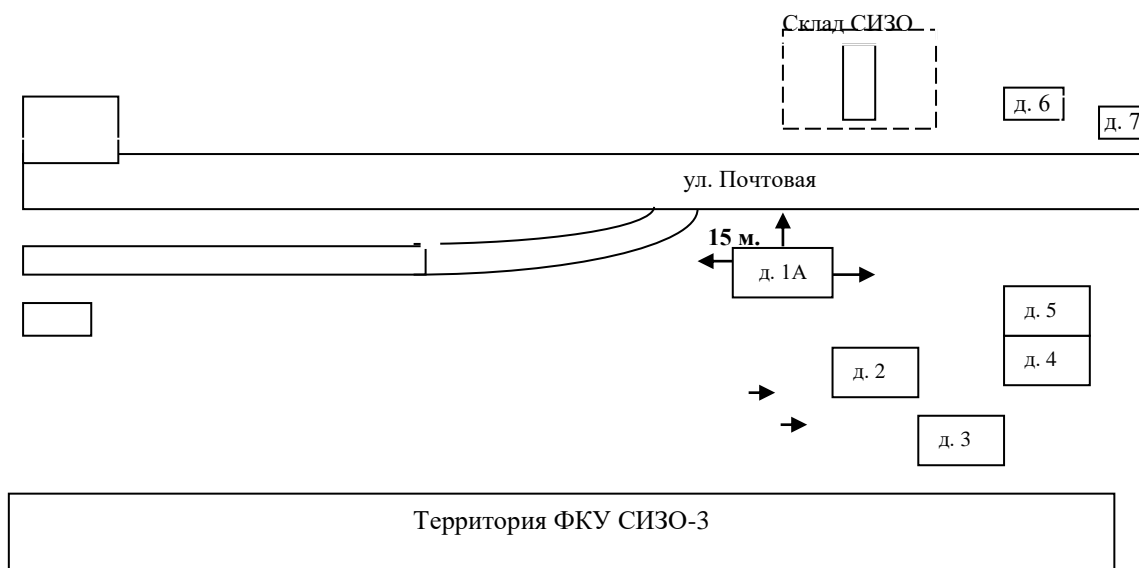
Убираемая территория: согласно схеме от домов №1, №3, №15 до проезжей части.

**Схема уборки территории, расположенной по адресу: п. Анненковский
Карьер, ул. Новая, д.2 закрепленной за ООО «Боксид»**



Убираемая территория: согласно схеме от жилых домов до проезжей части

Схема уборки территории, расположенной по адресу: п. Анненковский Карьер, ул. Почтовая, д. 1А закрепленной за ООО «Ваш дом с.Вад»



Убираемая территория: согласно схеме от д. 1А до проезжей части

Схема уборки придомовой территории п. Анненковский Карьер, ул. Новая д.1,3,4,5,6,7,8 закрепленный за ООО «Ваш дом с.Вад»

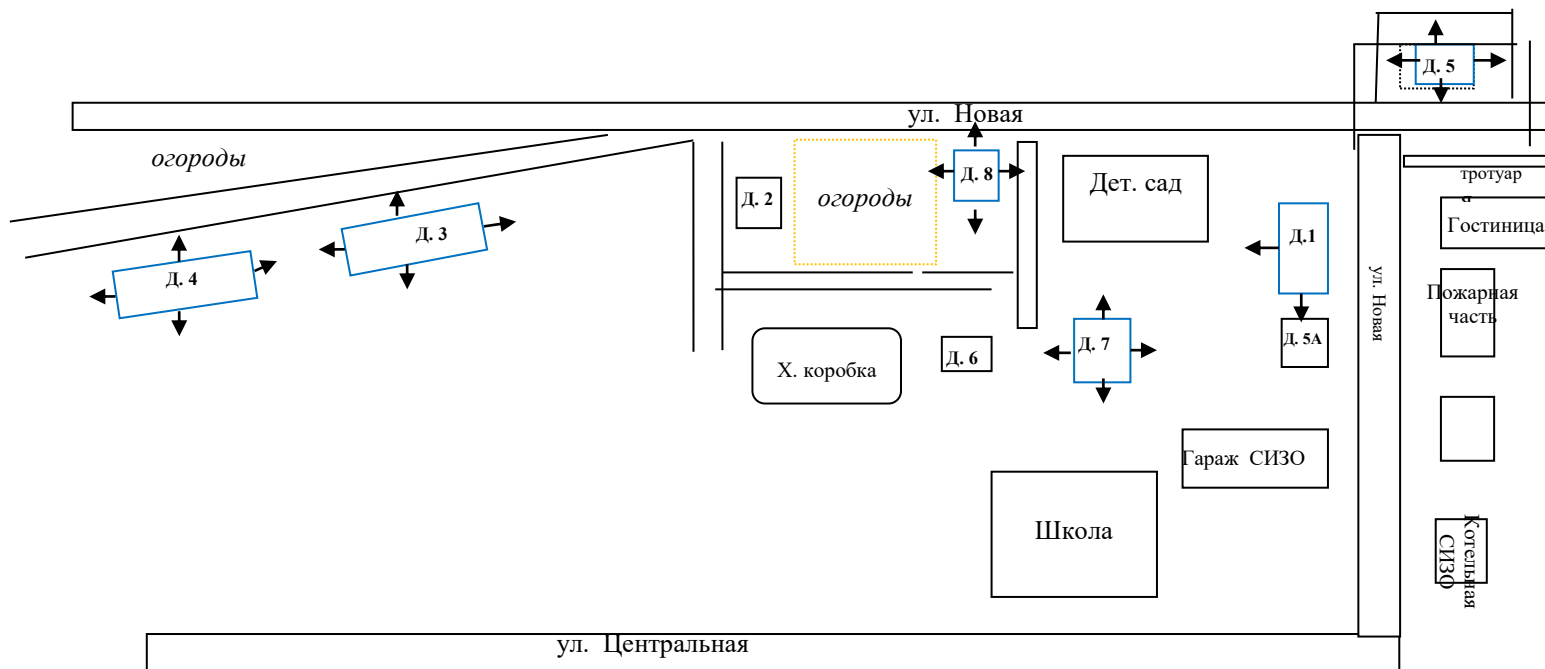
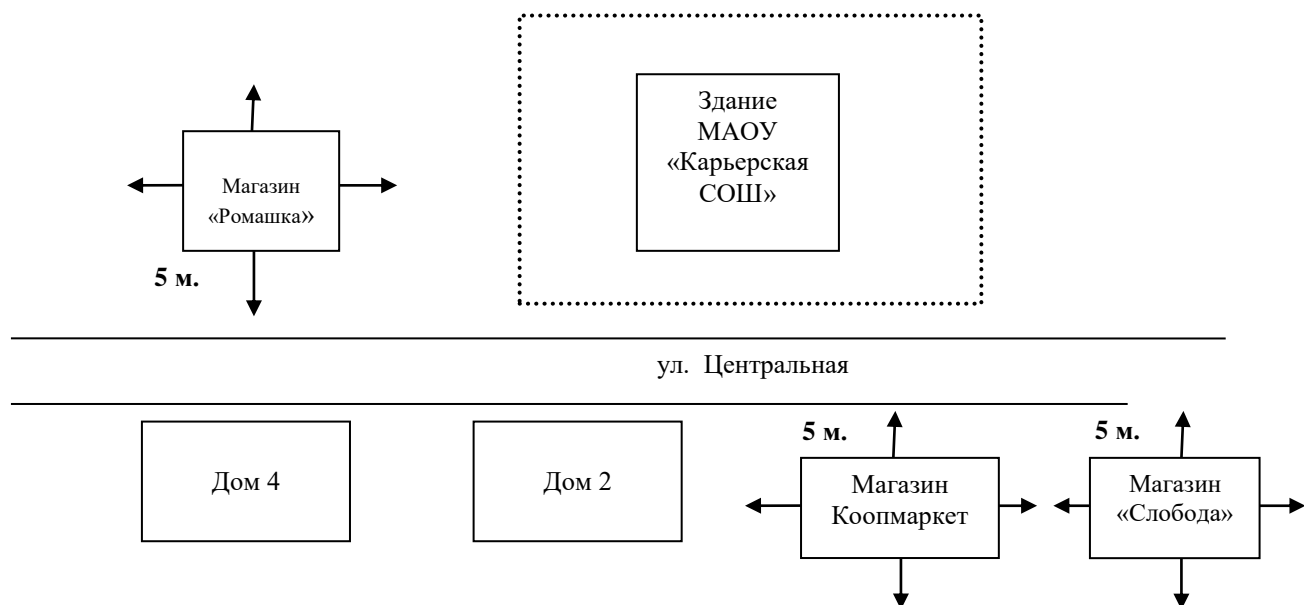
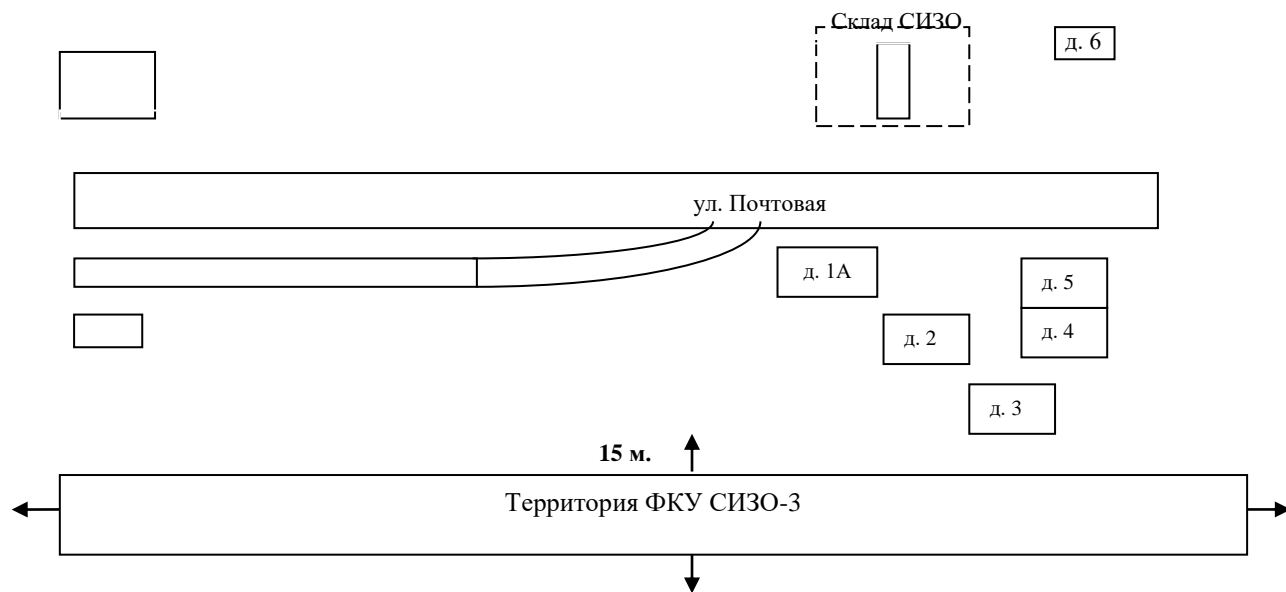


Схема уборки территории, расположенной по адресу: п. Анненковский Карьер, ул. Центральная магазины



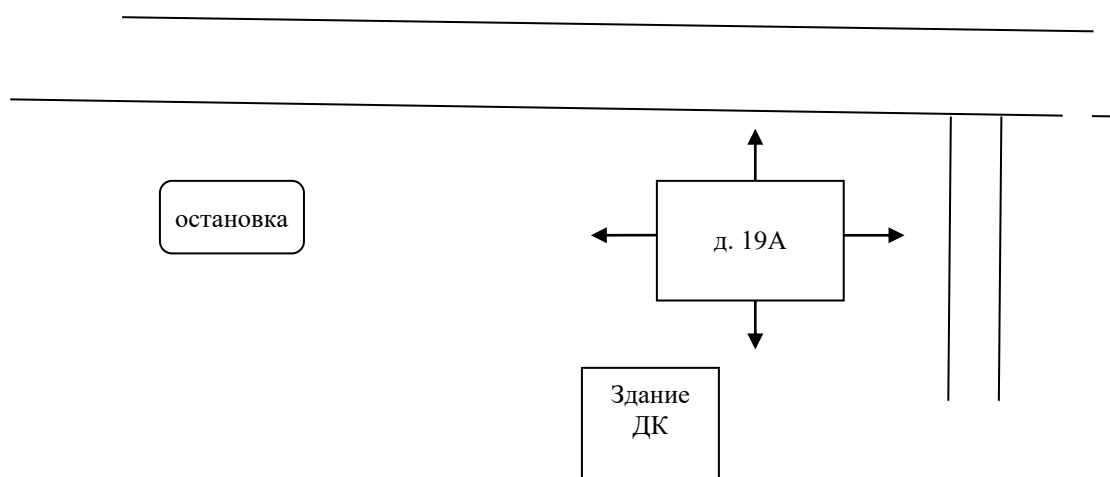
Убираемая территория: согласно схеме по 5 метров со всех сторон здания

Схема уборки территории, расположенной по адресу: п. Анненковский Карьер п. Анненковский Карьер, ул. Почтовая ФКУ СИЗО-3



Убираемая территория: согласно схеме 15 м. от границы земельного участка

Схема уборки территории, расположенной по адресу: п. Анненковский Карьер по ул. Центральная д. 19, магазина «Пятерочка»



Убираемая территория: согласно схеме не более 3 метров от границы земельного участка или не более 15 метров со всех сторон от здания.

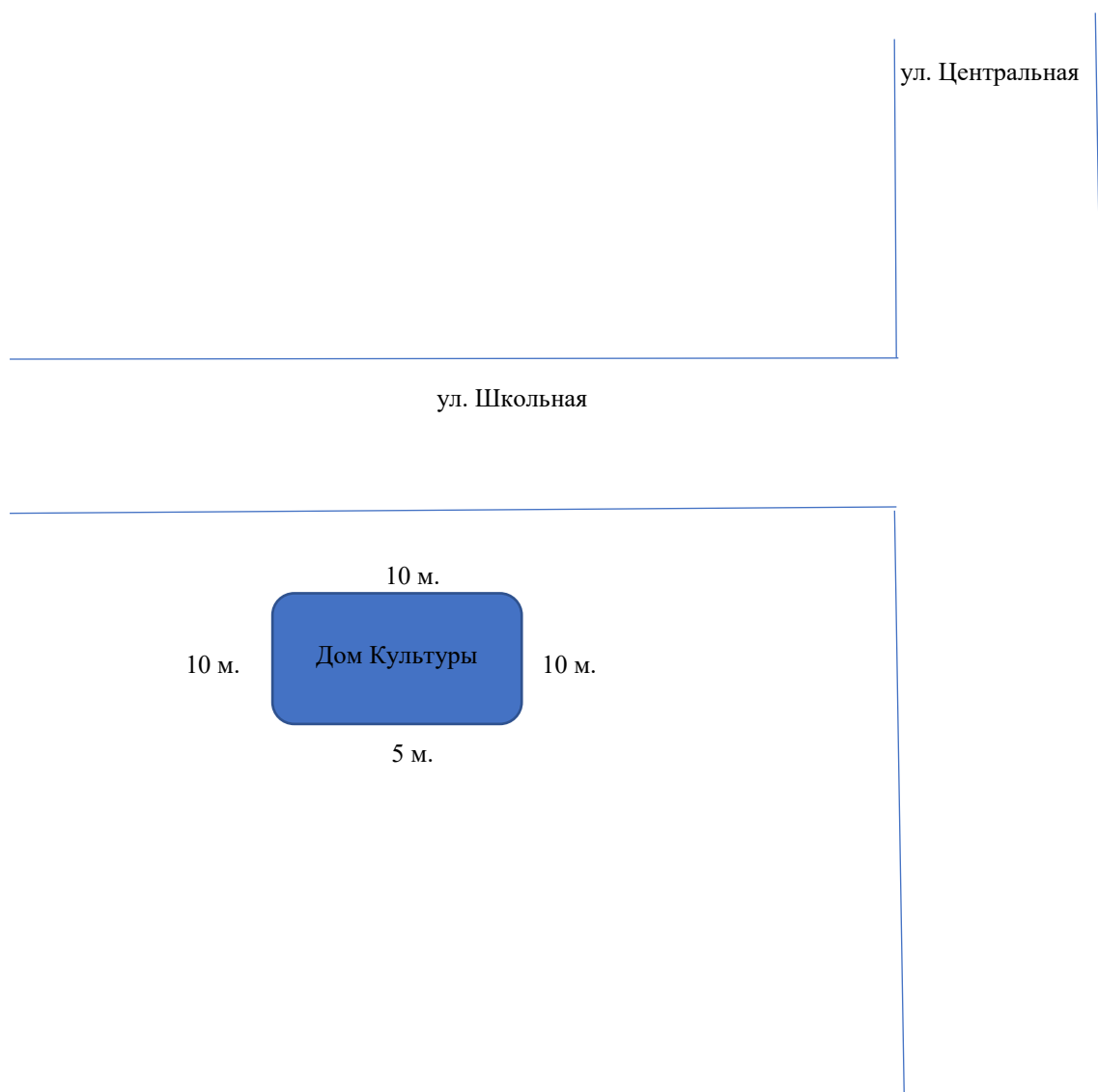
ПРИЛОЖЕНИЕ № 5

к постановлению администрации
Вадского муниципального округа
Нижегородской области
от 26.05.2026 № 646

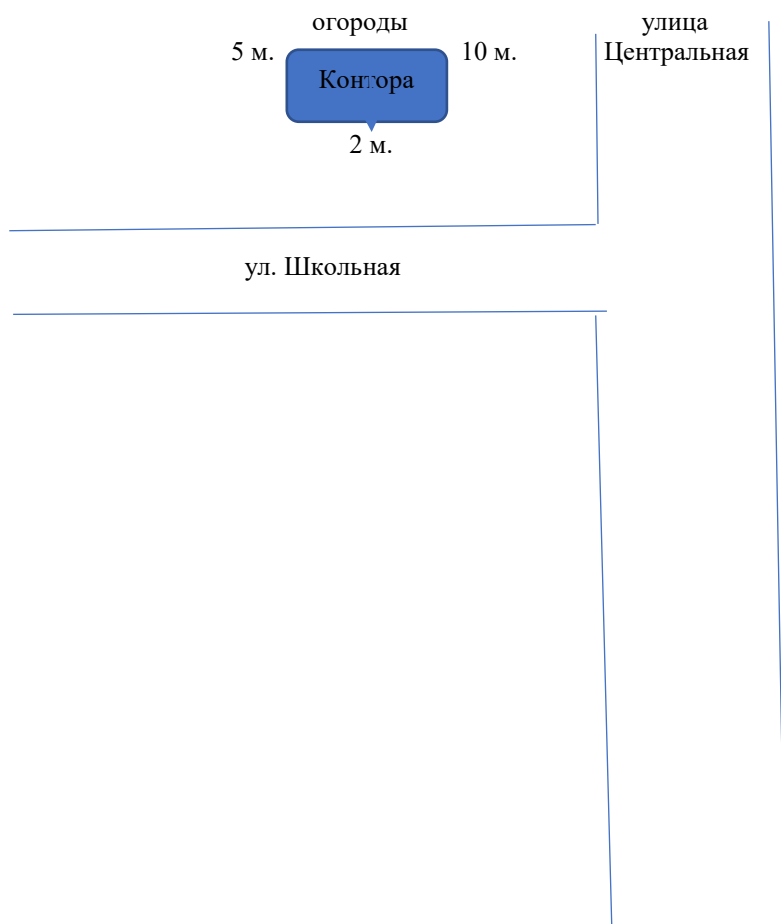
Новомирский территориальный отдел администрации
Вадского муниципального округа Нижегородской области

СХЕМЫ
ГРАНИЦ ПРИЛЕГАЮЩИХ ТЕРРИТОРИЙ

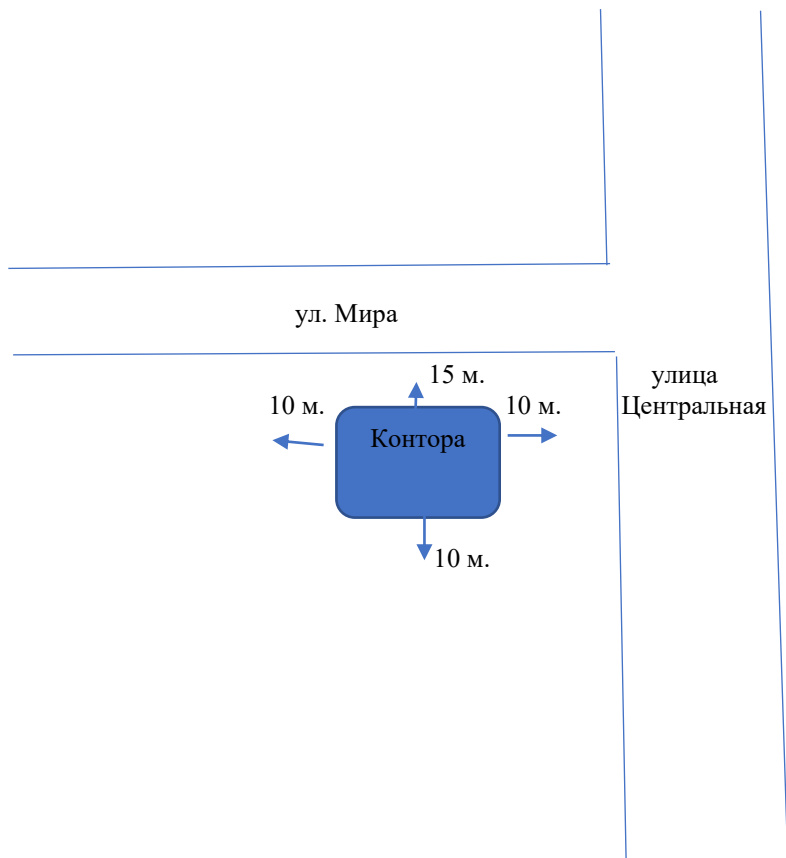
Схема уборки прилегающей территории, расположенной по адресу:
п. Новый Мир, ул. Школьная, д.3



**Схема уборки прилегающей территории, расположенной по адресу:
п. Новый Мир, ул. Центральная, д.3 А**



**Схема уборки прилегающей территории, расположенной по адресу:
п. Новый Мир, ул. Центральная, д.9 А**



**Схема уборки прилегающей территории, расположенной по адресу:
п. Новый Мир, ул. Центральная, д.7 А**

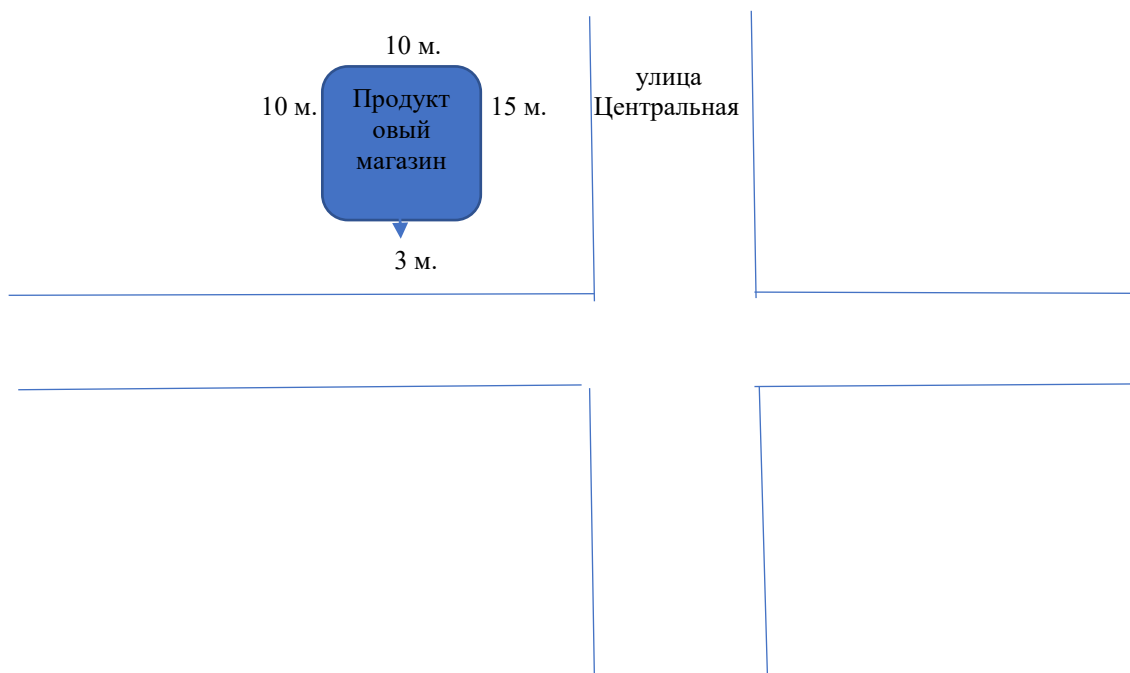


Схема уборки прилегающей территории, расположенной по адресу: п. Новый Мир, ул. Центральная, д.7 В, д. 7 Г

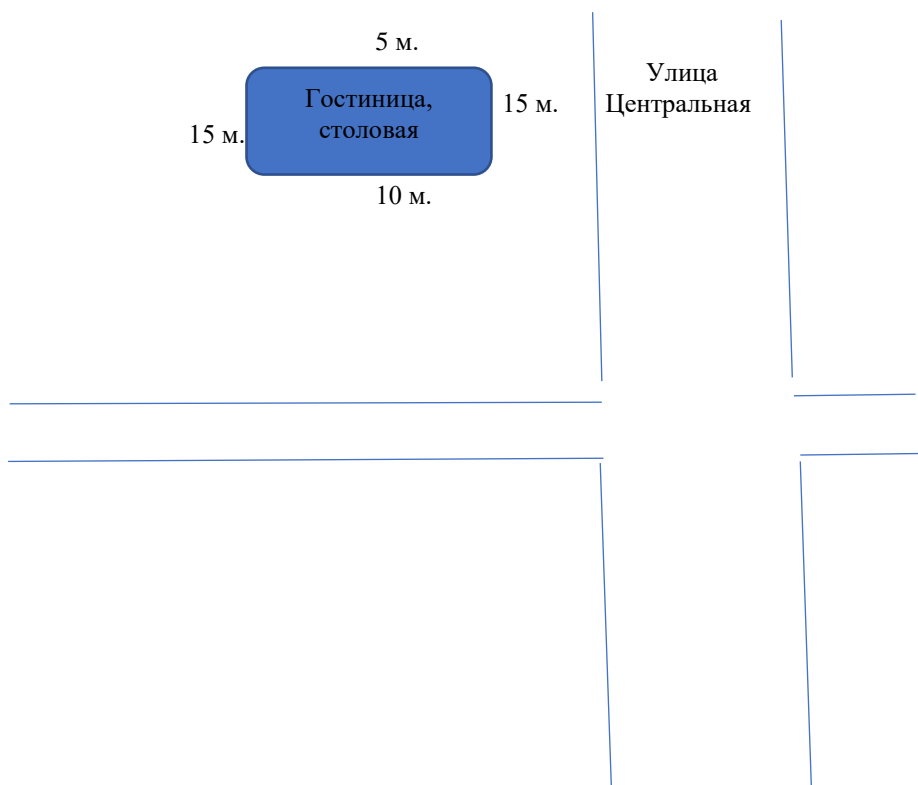
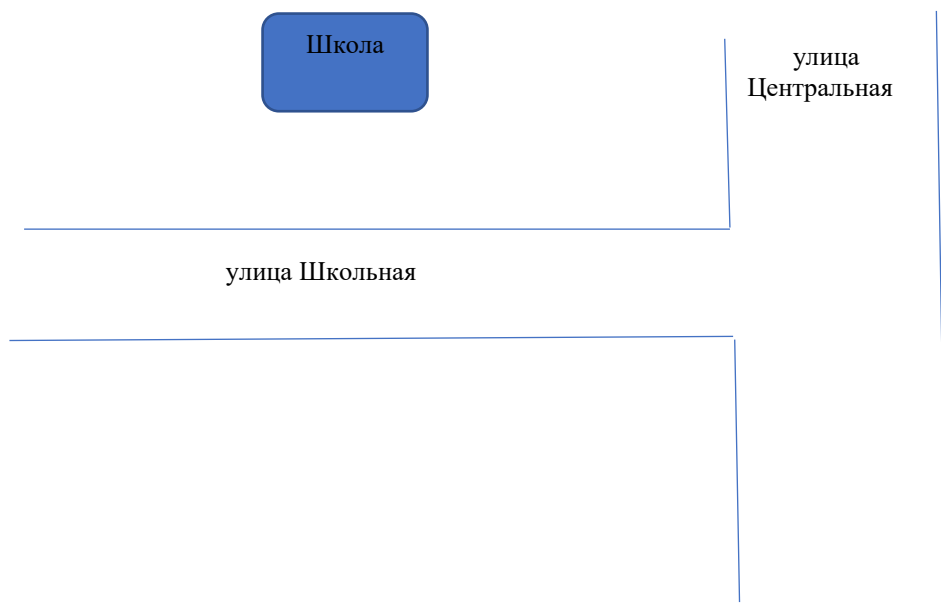


Схема уборки прилегающей территории, расположенной по адресу: п. Новый Мир, ул. Центральная, д.5

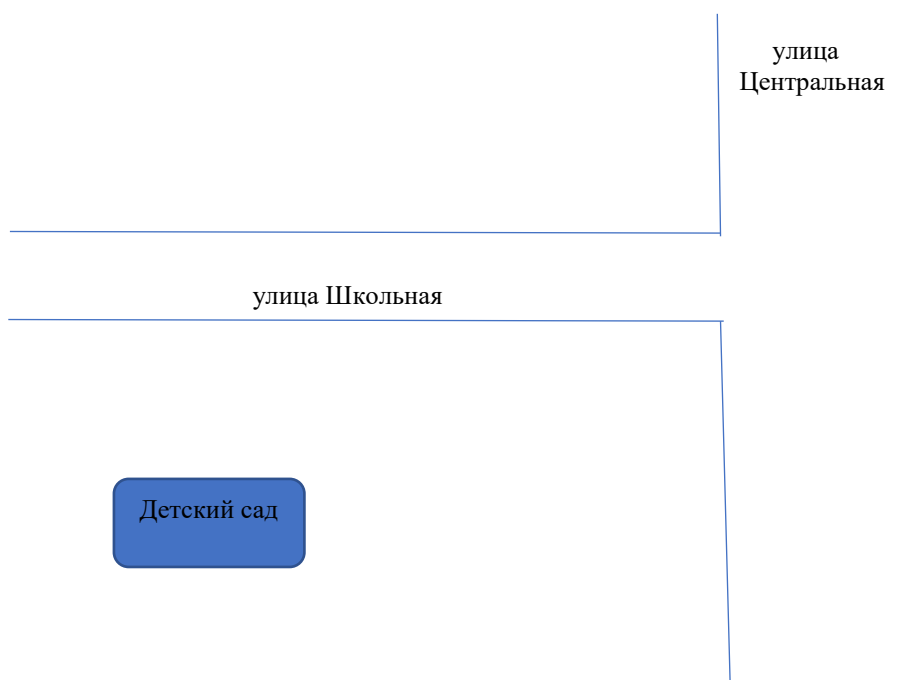


**Схема уборки прилегающей территории, расположенной по адресу:
п. Новый Мир, ул. Школьная, д.8**



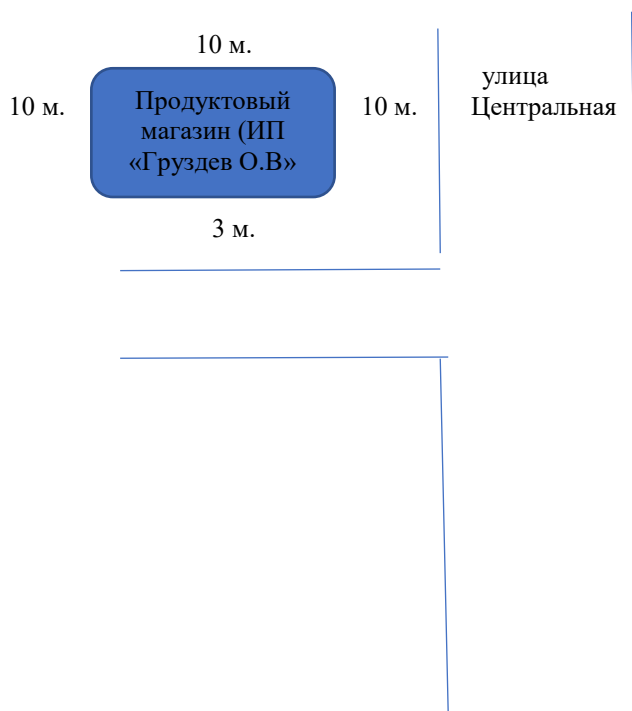
Убираемая территория: **3 метра** от границ земельного участка.

**Схема уборки прилегающей территории, расположенной по адресу:
п. Новый Мир, ул. Школьная, д.5**

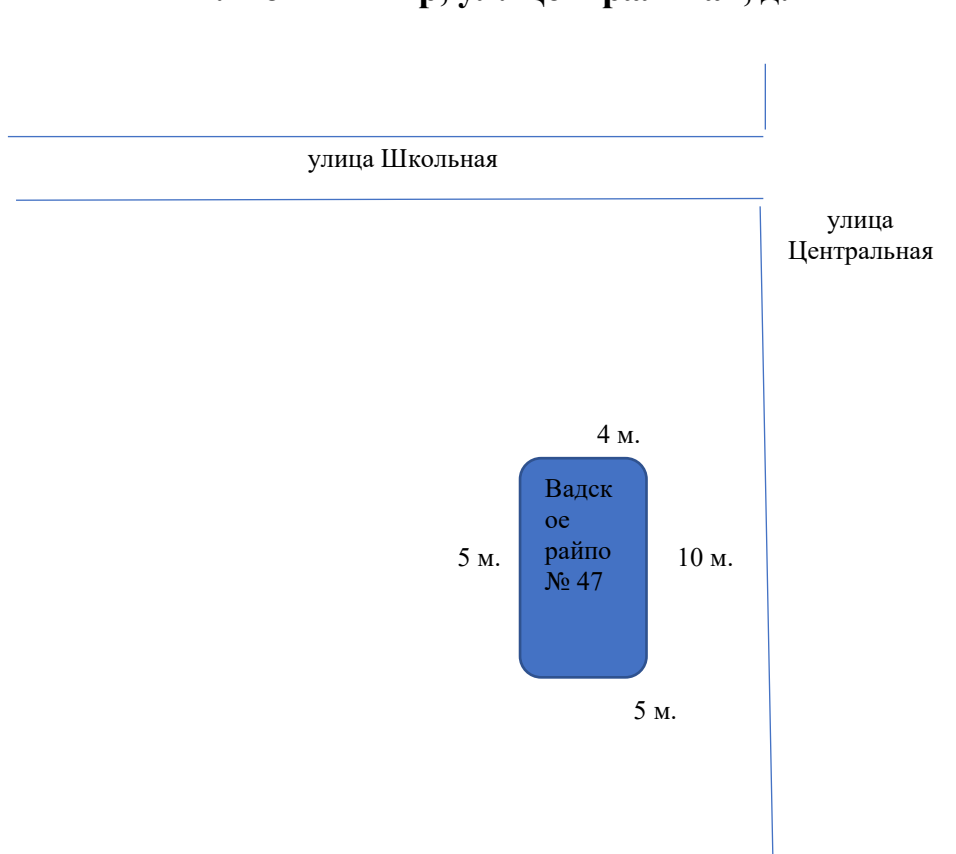


Убираемая территория: **3 метра** от границ земельного участка.

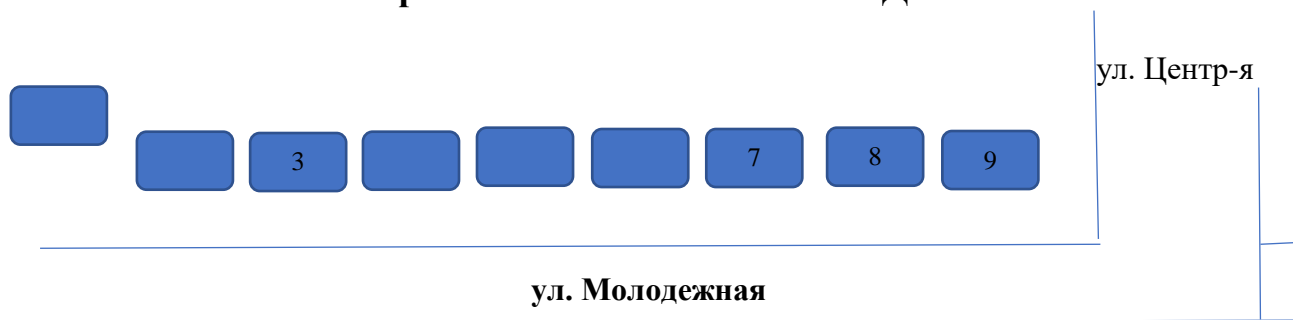
**Схема уборки прилегающей территории, расположенной по адресу:
п. Новый Мир, ул. Центральная, д.15**



**Схема уборки прилегающей территории, расположенной по адресу:
п. Новый Мир, ул. Центральная, д.7 Б**

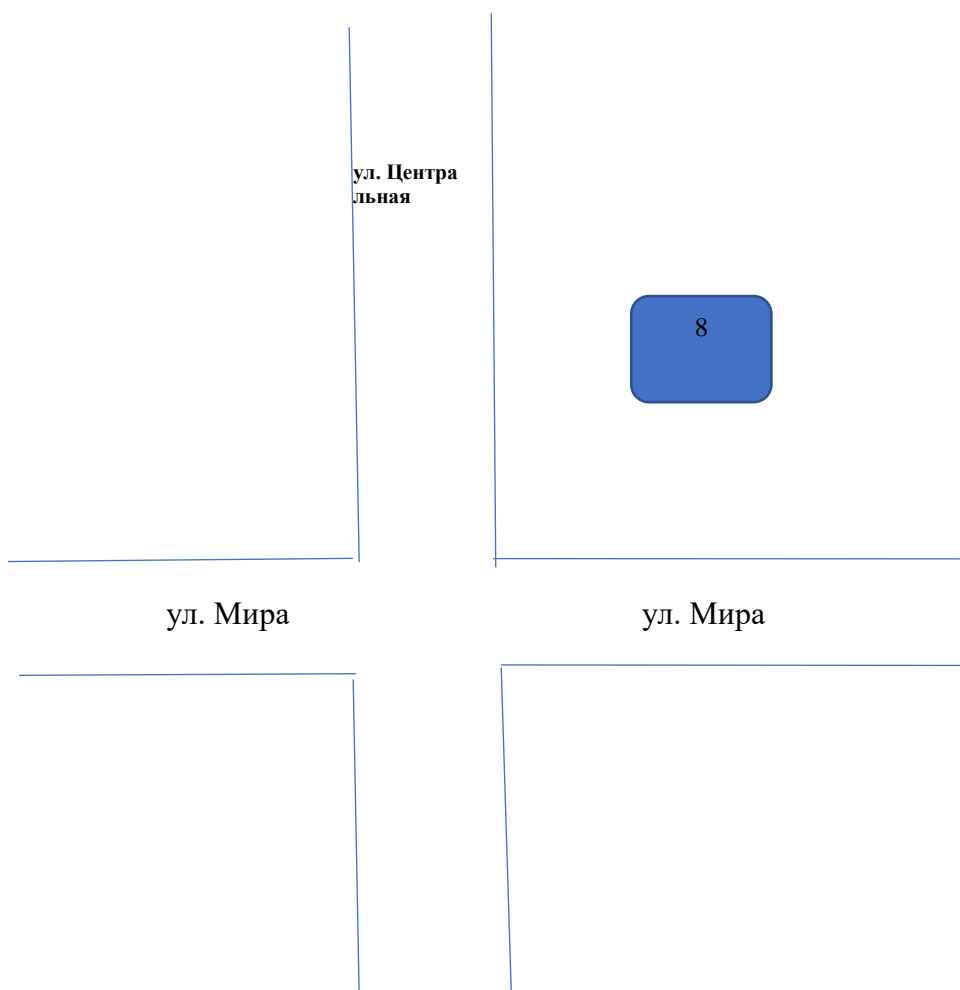


**Схема уборки прилегающей территории, расположенной по адресу:
п. Новый Мир, ул. Молодежная, д.3, 7, 8, 9
закрепленной за ООО «БОКСИД»**



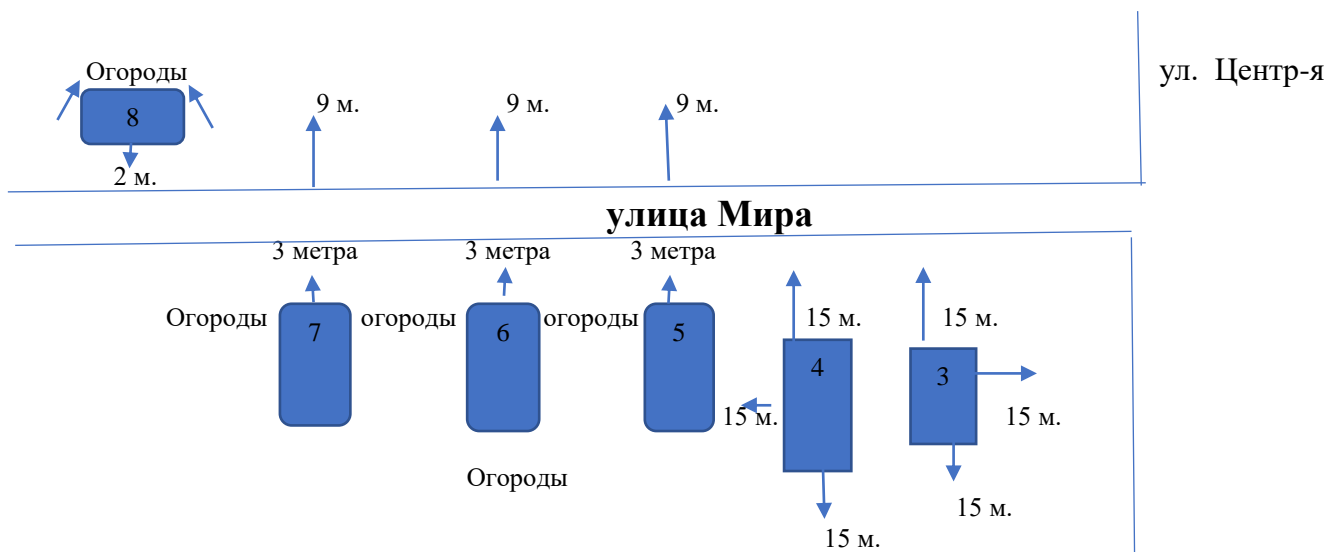
Убираемая территория: **3 метра** от границ земельного участка.

**Схема уборки прилегающей территории, расположенной по адресу:
п. Новый Мир, ул. Центральная, д.8
закрепленной за ООО «БОКСИД»**

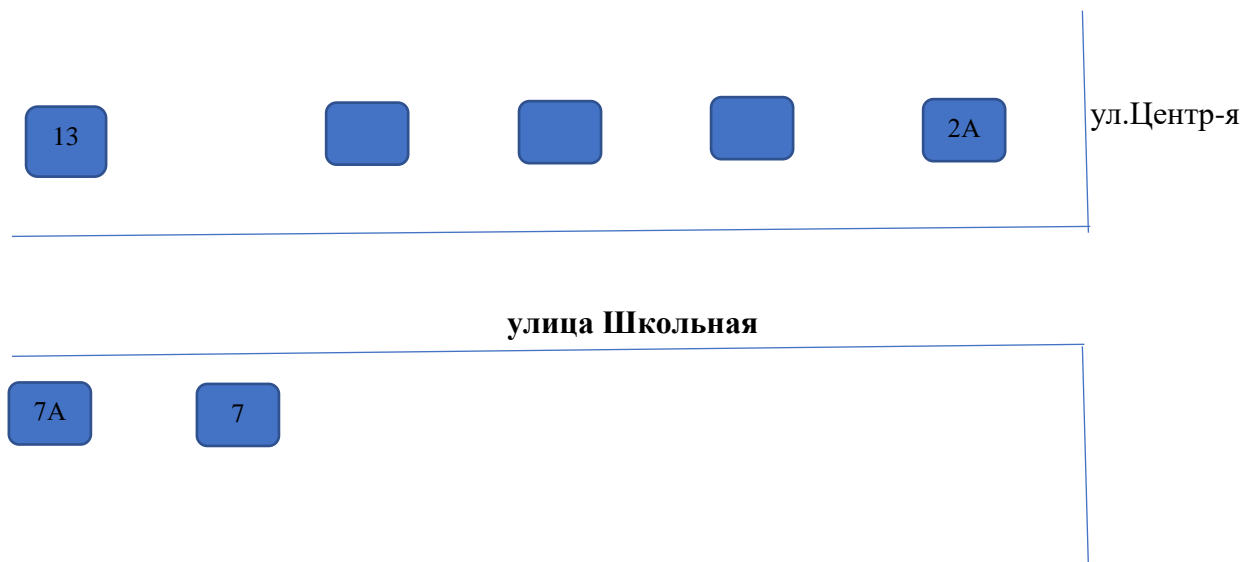


Убираемая территория: **3 метра** от границ земельного участка.

**Схема уборки прилегающей территории, расположенной по адресу:
п. Новый Мир, ул. Мира, д.3, 4,5,6,7,8
закрепленной за ООО «БОКСИД»**

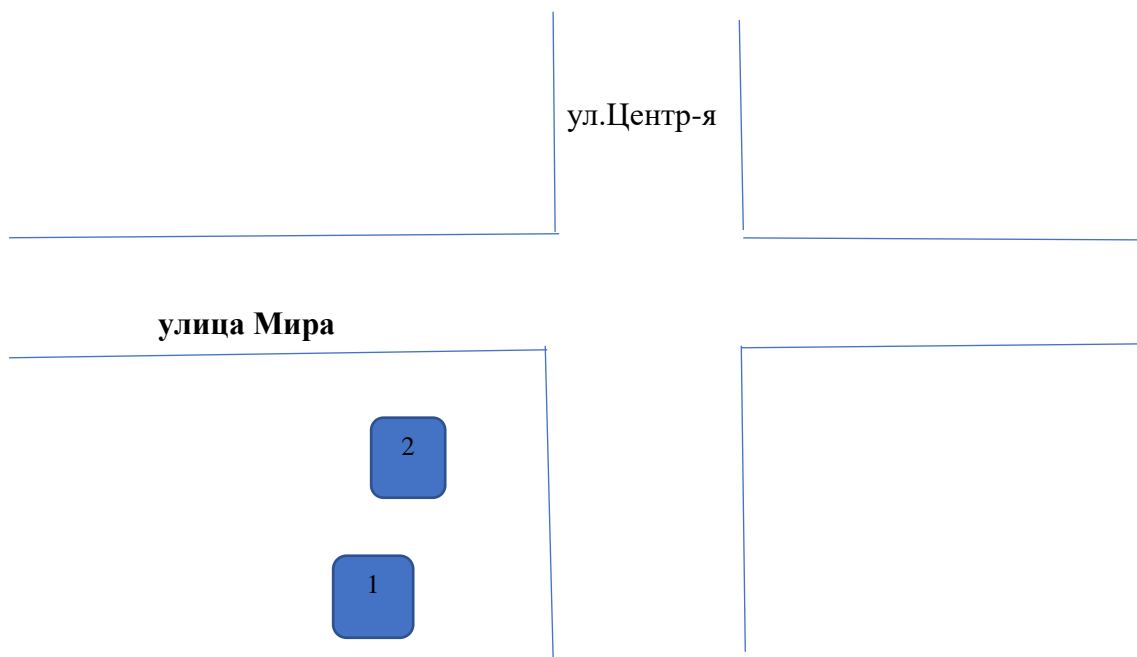


**Схема уборки прилегающей территории, расположенной по адресу:
ул. Школьная, п. Новый Мир**



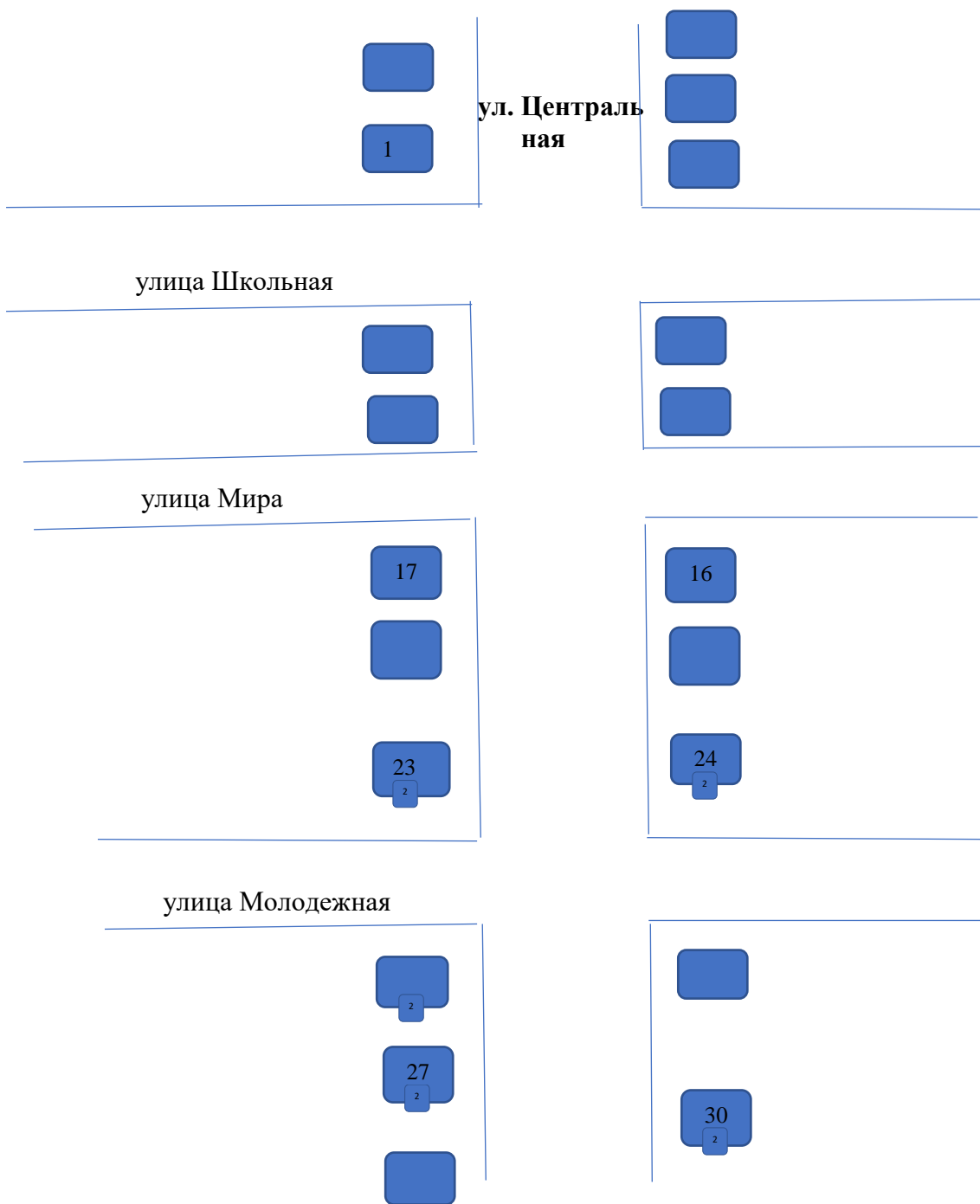
Убираемая территория: от границ зданий жилых домов до проезжей дороги.

**Схема уборки прилегающей территории, расположенной по адресу:
ул. Мира, п. Новый Мир**



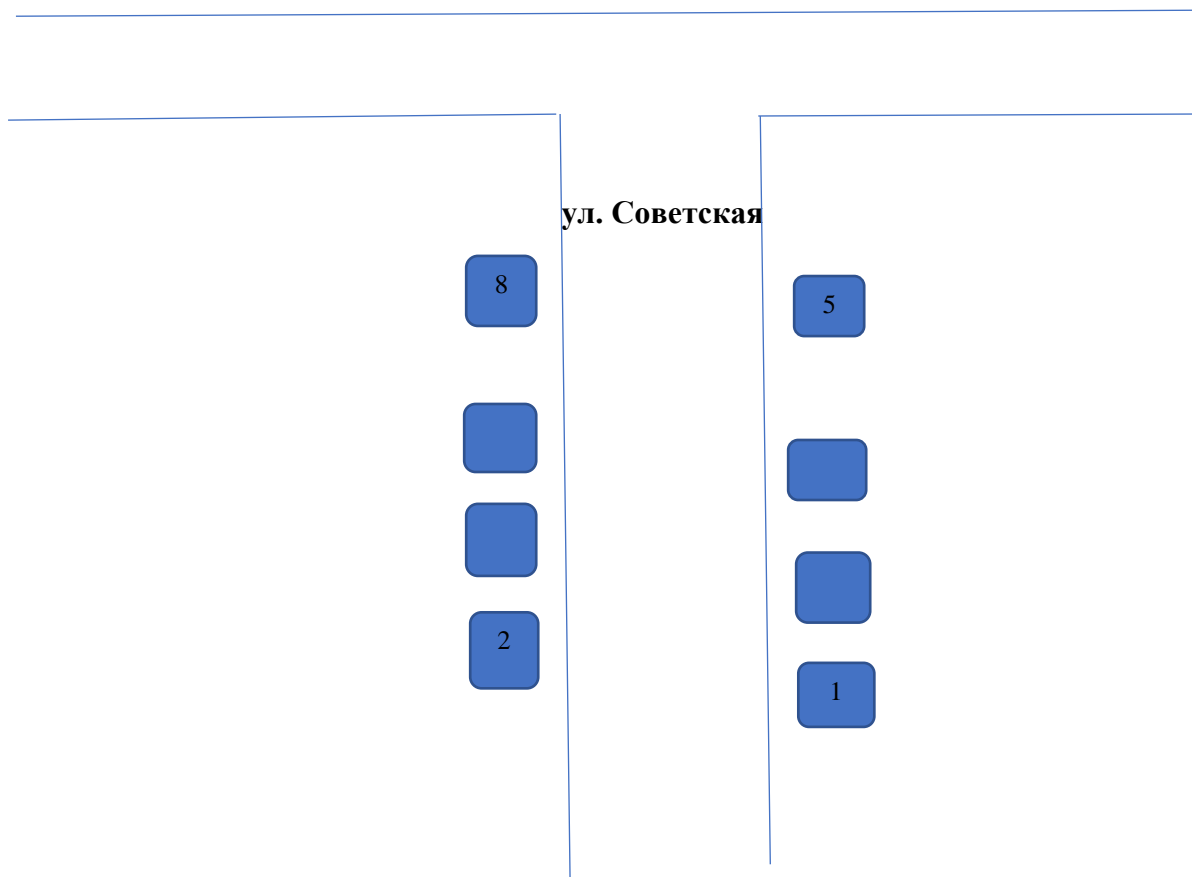
Убираемая территория: от границ зданий жилых домов до проезжей дороги.

**Схема уборки прилегающей территории, расположенной по адресу:
ул. Центральная, п. Новый Мир**



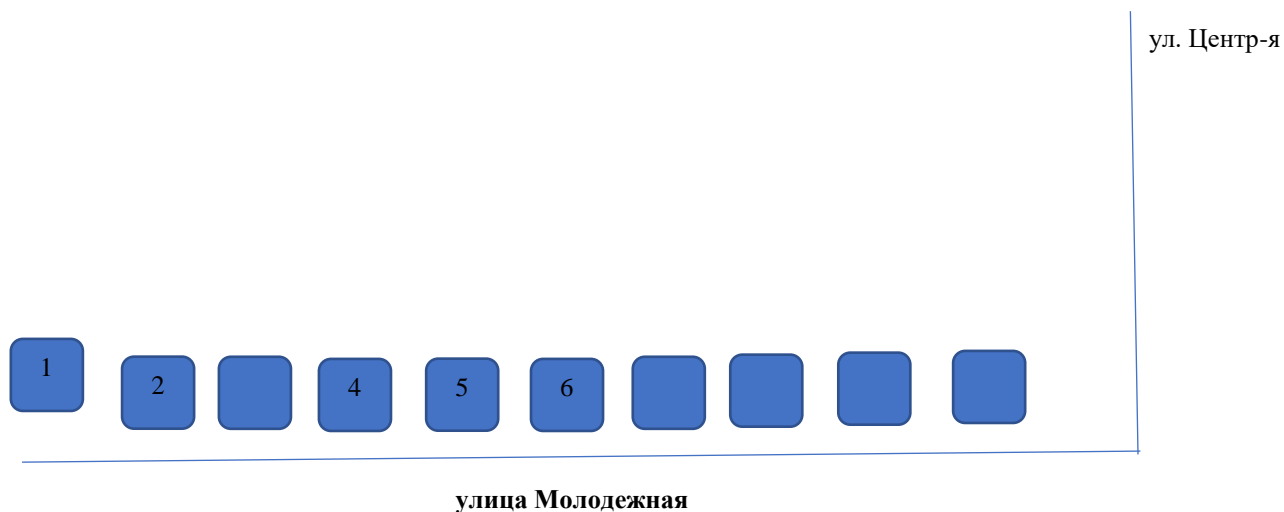
Убираемая территория: от границ зданий жилых домов до проезжей дороги.

**Схема уборки прилегающей территории, расположенной по адресу:
ул. Советская, п. Новый Мир**



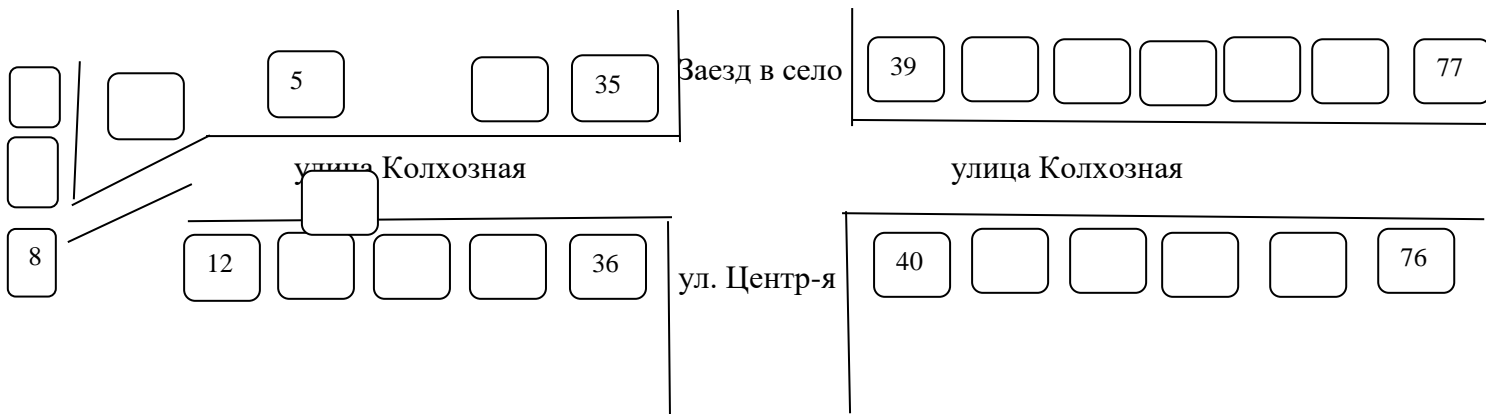
Убираемая территория: от границ зданий жилых домов до проезжей дороги.

**Схема уборки прилегающей территории, расположенной по адресу:
ул. Молодежная, п. Новый Мир**



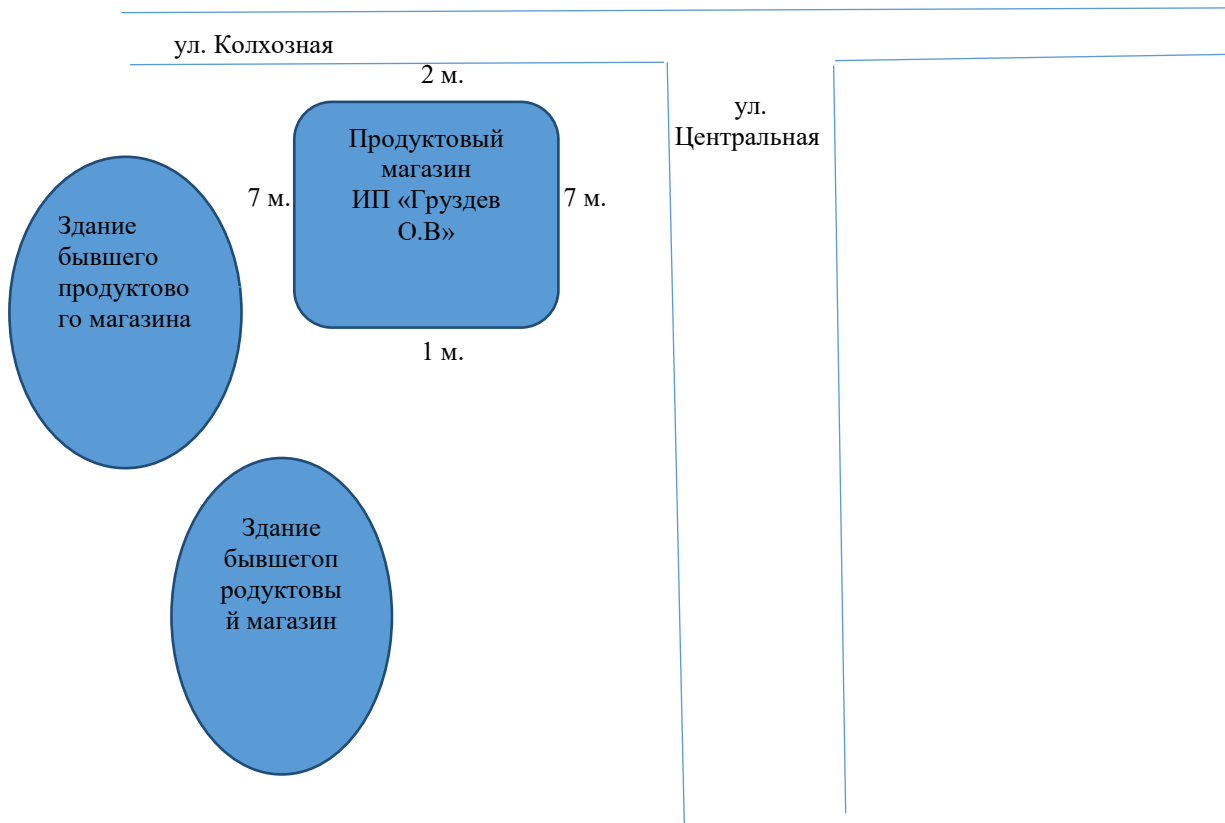
Убираемая территория: от границ зданий жилых домов до проезжей дороги.

**Схема уборки прилегающей территории, расположенной по адресу:
ул. Колхозная с. Умай**

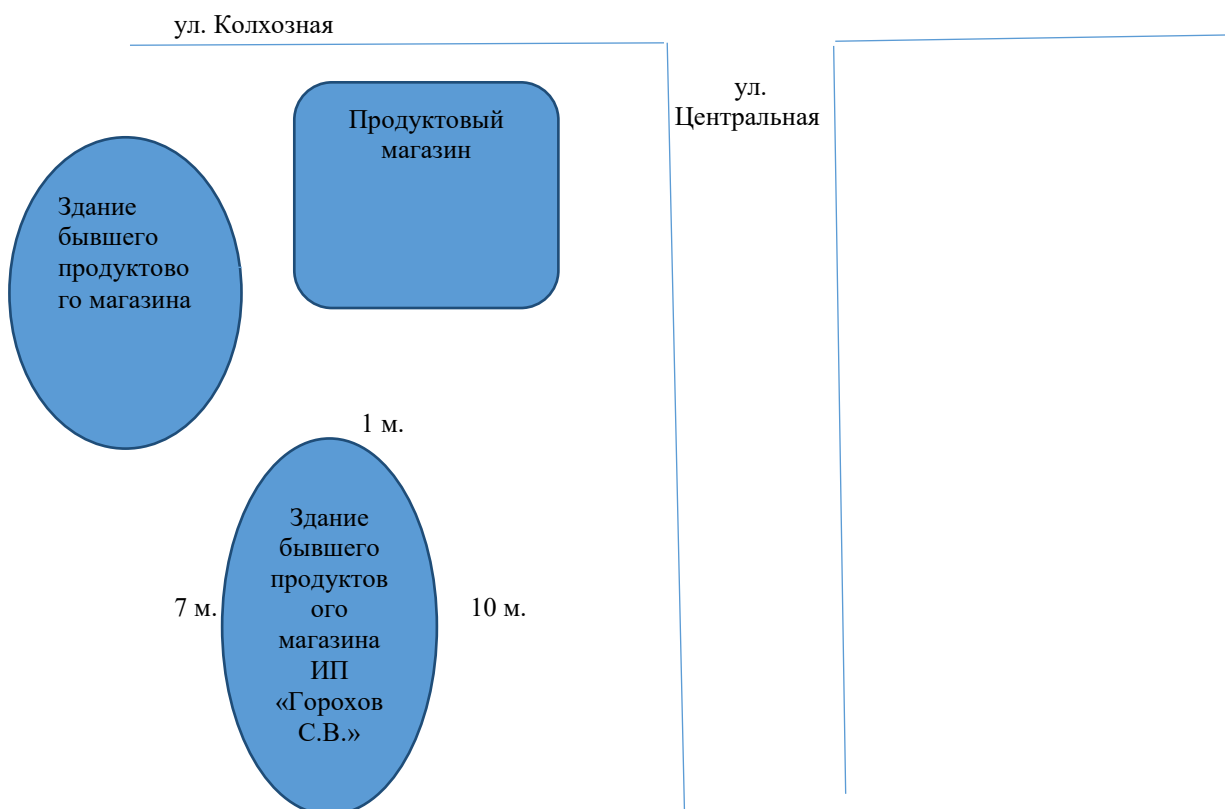


Убираемая территория: от границ зданий жилых домов до проезжей дороги.

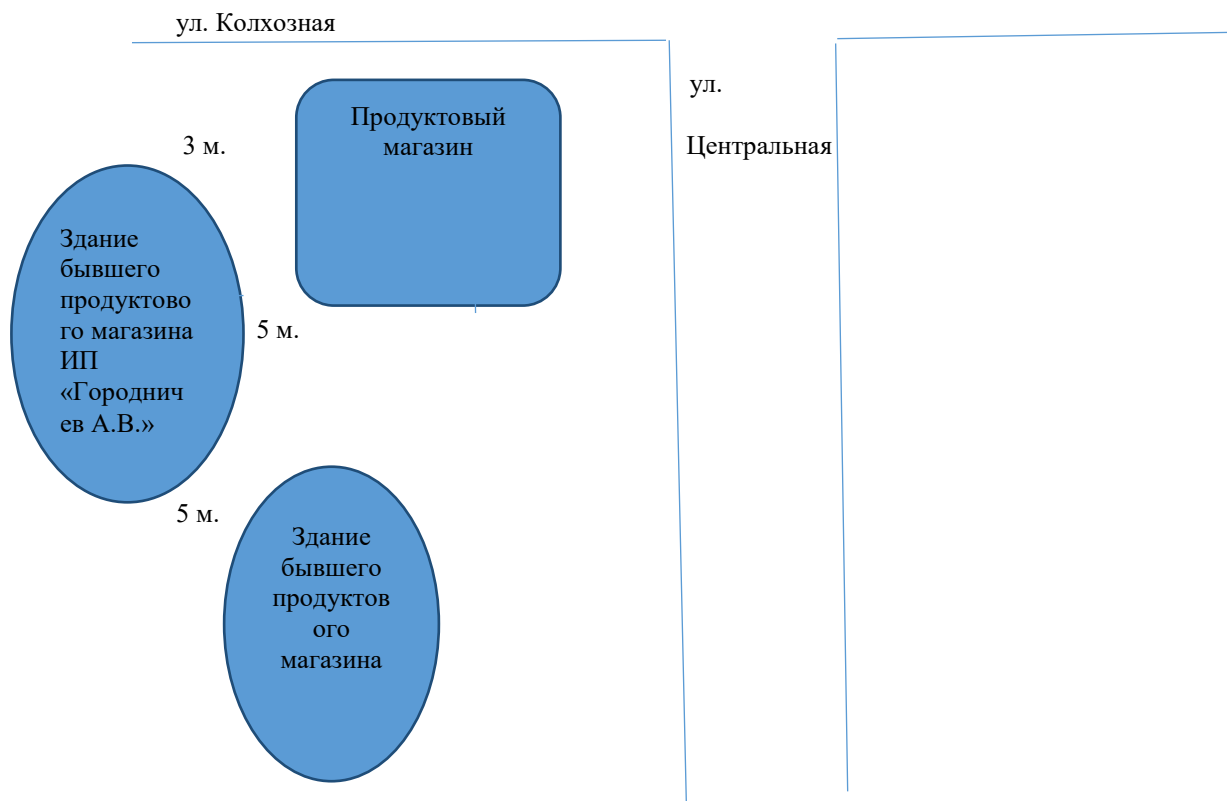
**Схема уборки прилегающей территории, расположенной по адресу:
с. Умай, ул. Колхозная, д.36 в**



**Схема уборки прилегающей территории, расположенной по адресу:
с. Умай, ул. Колхозная, д.36 б**



**Схема уборки прилегающей территории, расположенной по адресу:
с. Умай, ул. Колхозная, д.36 а**



**Схема уборки прилегающей территории, расположенной по адресу:
д. № 1 ул. Микрорайон с. Умай (нежилой расселённый дом)**



Убираемая территория: **30 метров** от границ нежилых зданий.

**Схема уборки прилегающей территории, расположенной по адресу:
с. Умай, ул. Молодежная, д.8**



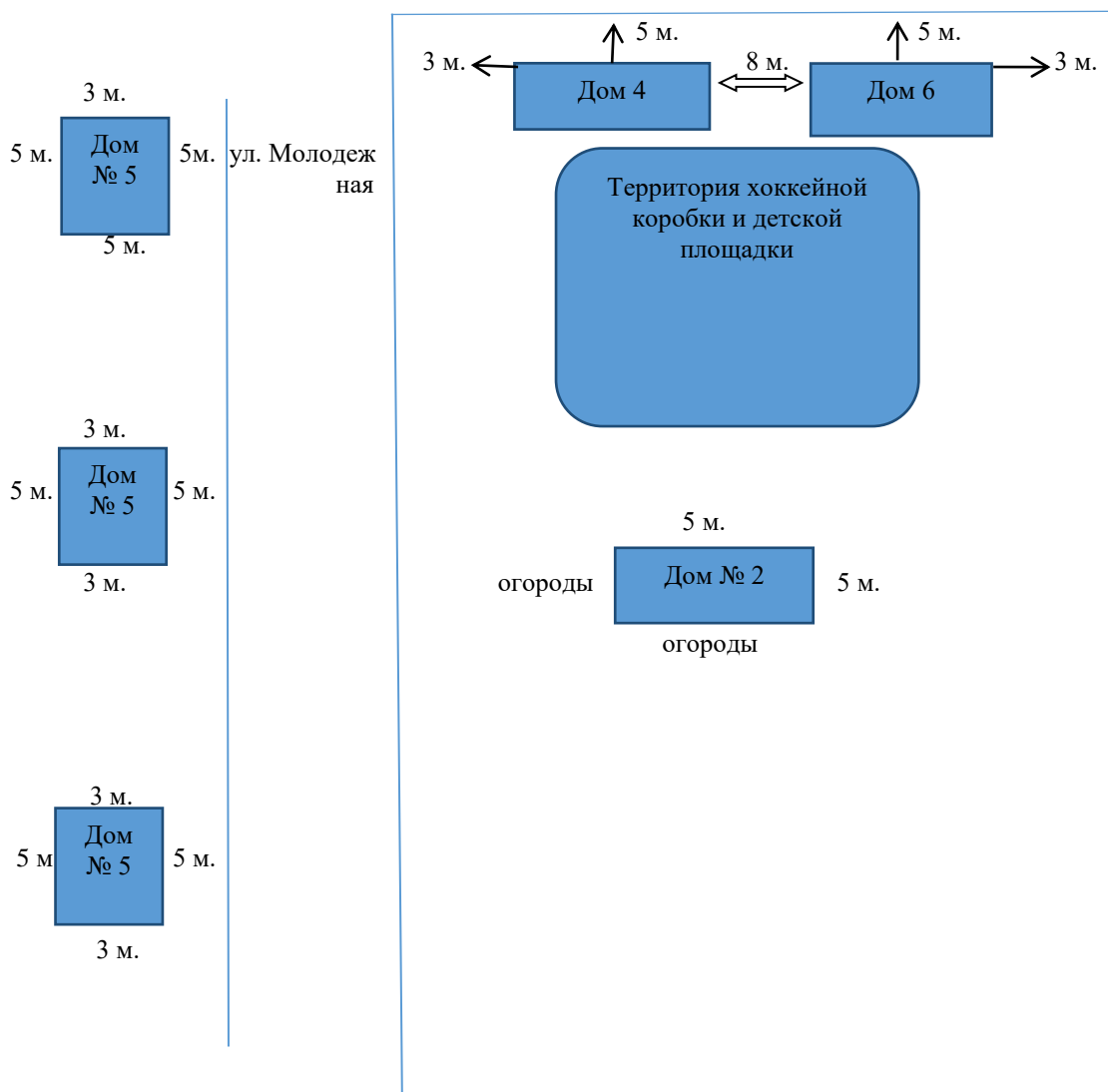
Убираемая территория: **3 метра** от границ земельного участка.

**Схема уборки прилегающей территории, расположенной по адресу:
с. Умай, ул. Молодежная, д.7**

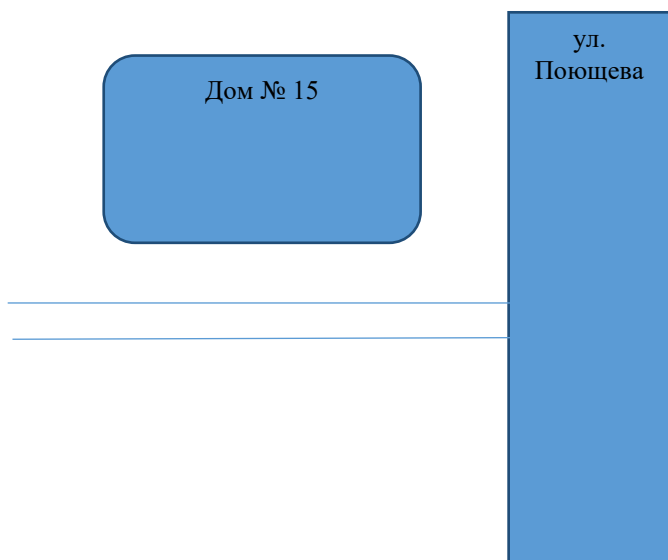


Убираемая территория: **3 метра** от границ земельного участка.

**Схема уборки прилегающей территории, расположенной по адресу:
с. Умай, ул. Молодежная, д.1, 2, 3, 4, 5, 6,
закрепленной за ООО «БОКСИД»**

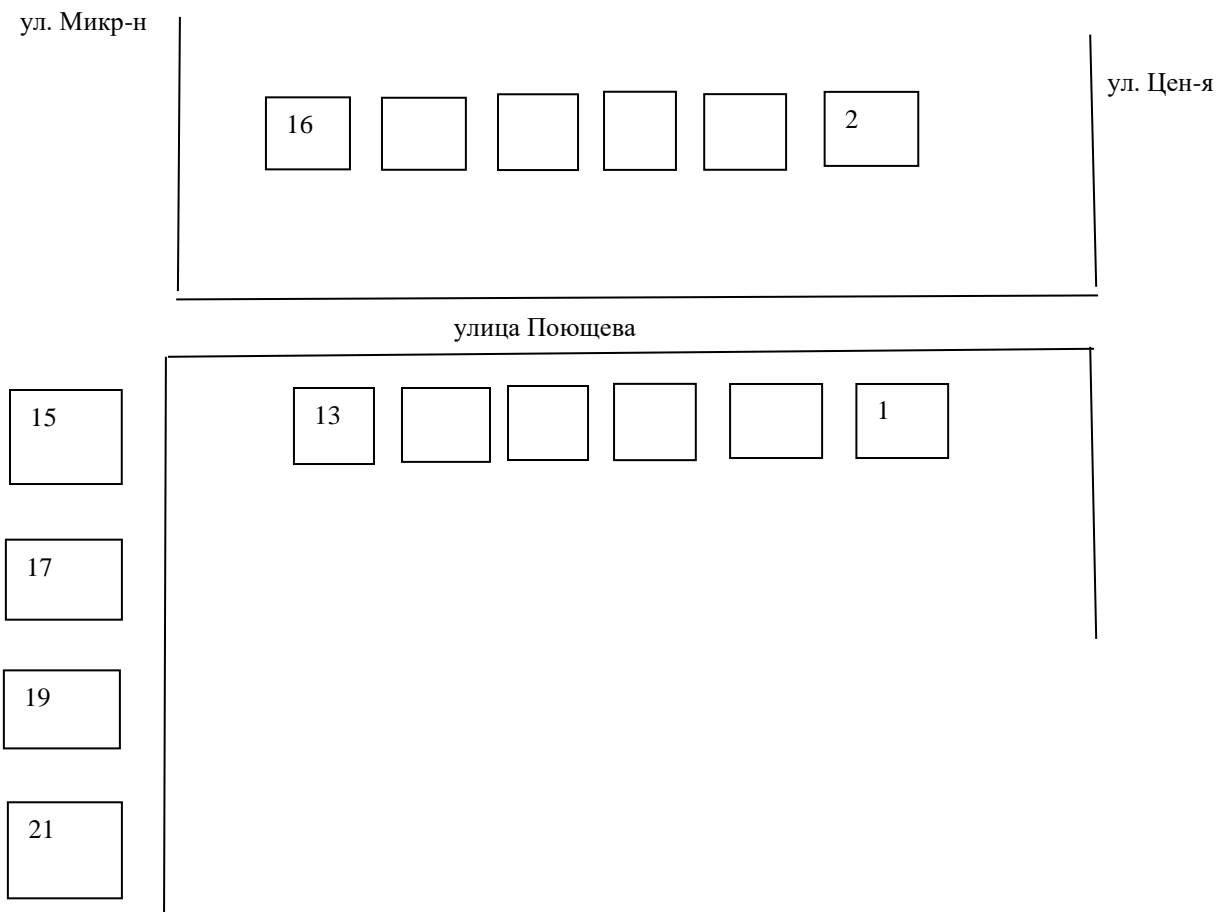


**Схема уборки прилегающей территории, расположенной по адресу:
с. Умай, ул. Поющева, д.15,
закрепленной за ООО «БОКСИД»**



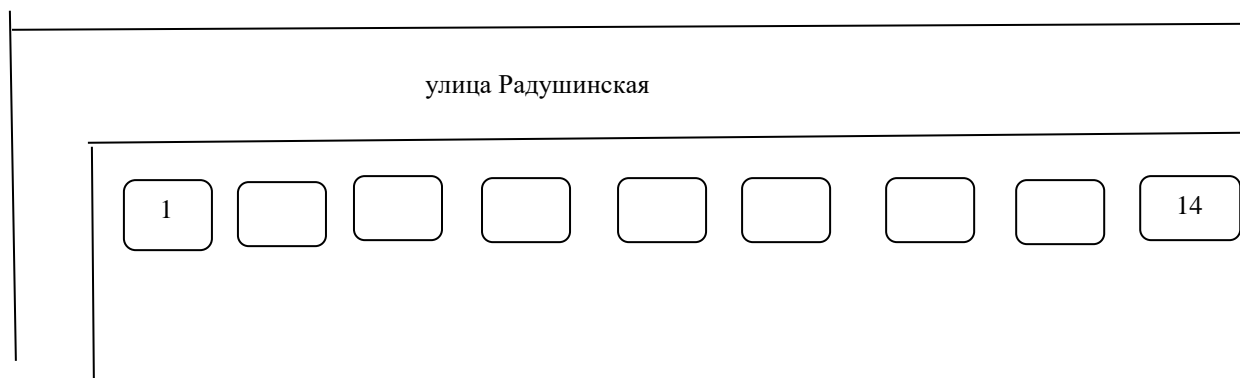
Убираемая территория: **15 метров** от границ дома.

**Схема уборки прилегающей территории, расположенной по адресу:
улица Поющева с. Умай**



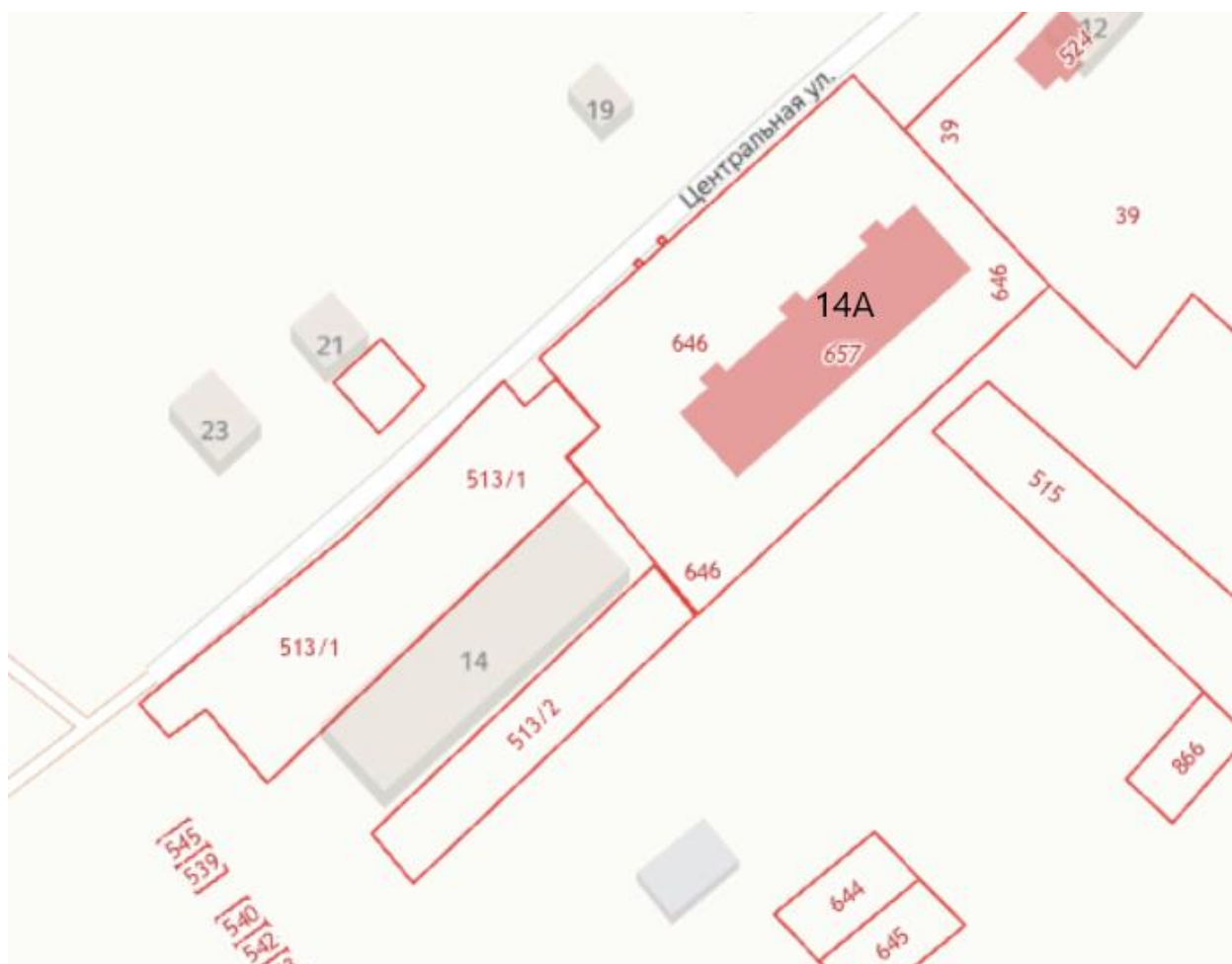
Убираемая территория: от границ зданий жилых домов до проезжей дороги.

**Схема уборки прилегающей территории, расположенной по адресу:
ул. Радушинская с. Умай**



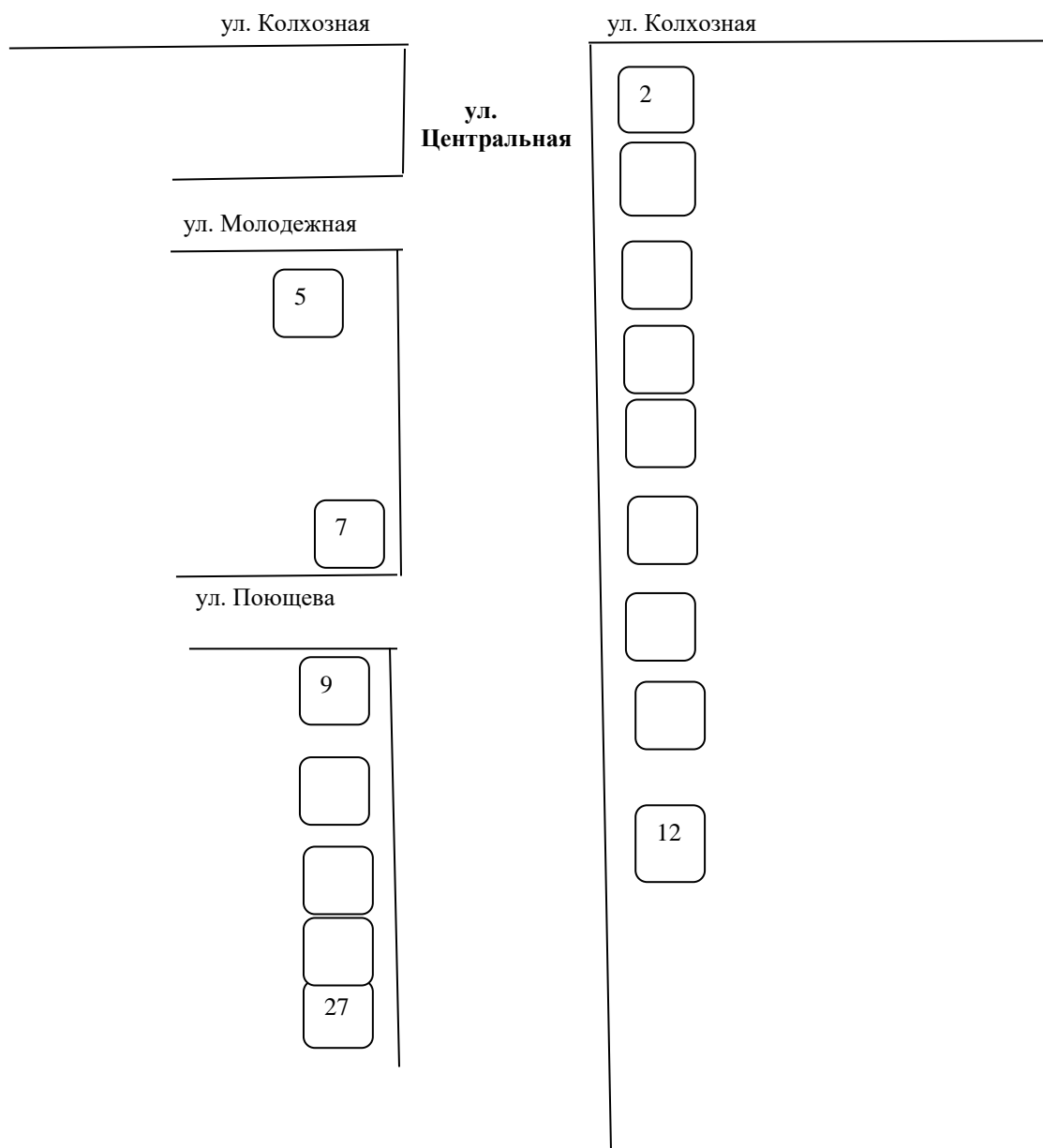
Убираемая территория: от границ зданий жилых домов до проезжей дороги.

**Схема уборки прилегающей территории, расположенной по адресу:
с. Умай, ул. Центральная, д.14, 14А
закрепленной за ООО «БОКСИД»**




Убираемая территория: **3 метра** от границ земельных участков, **15 метров** от границ здания.

**Схема уборки прилегающей территории, расположенной по адресу:
улица Центральная с. Умай**



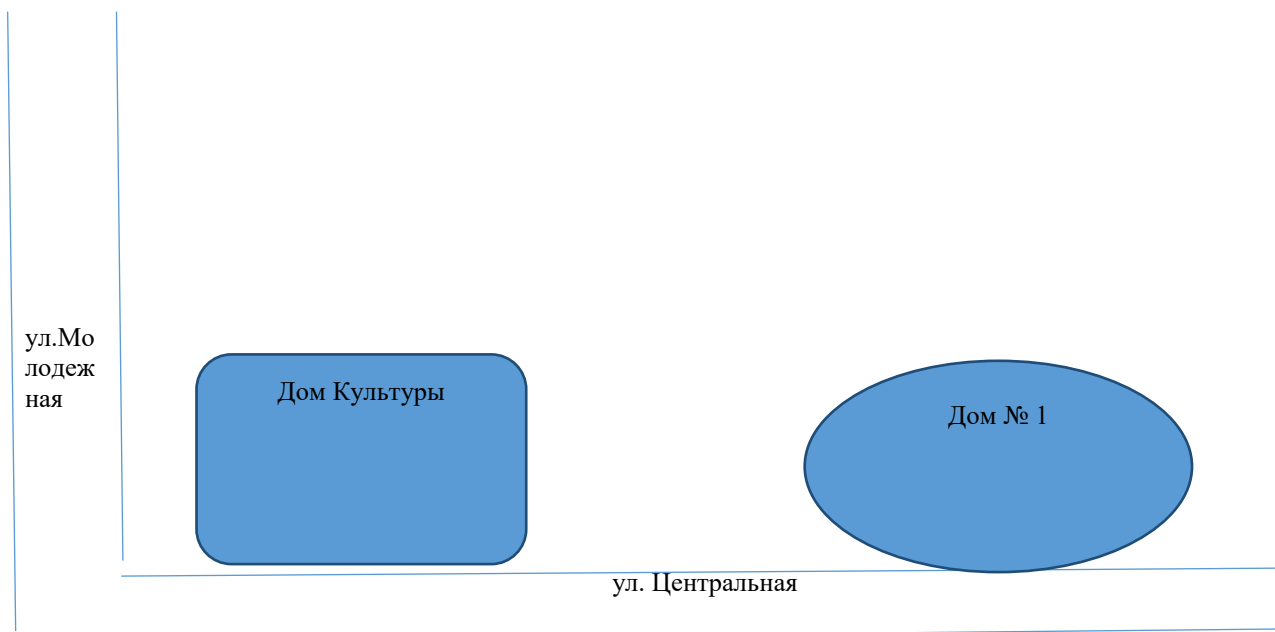
Убираемая территория: от границ зданий жилых домов до проезжей дороги.

**Схема уборки прилегающей территории, расположенной по адресу:
с. Умай, ул. Центральная, д.1**



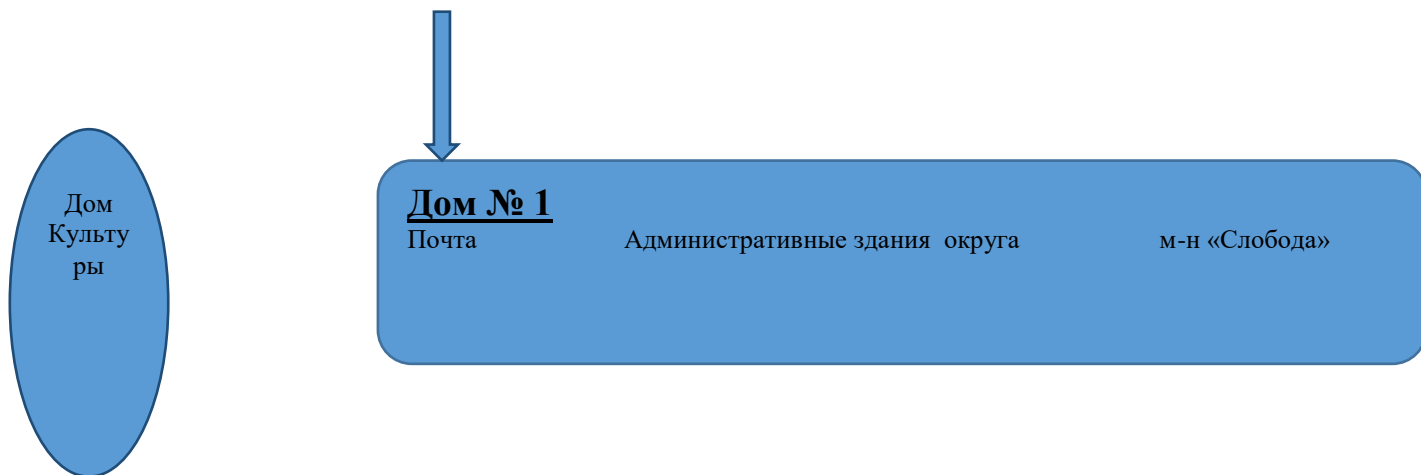
Убираемая территория: **15 метров** от границ здания.

**Схема уборки прилегающей территории, расположенной по адресу:
с. Умай, ул. Центральная, д.3**



Убираемая территория: **15 метров** от границ здания.

**Схема уборки прилегающей территории, расположенной по адресу:
с. Умай, ул. Центральная, д.1**

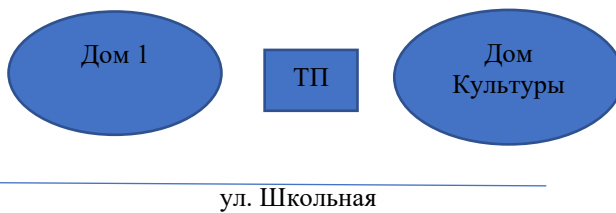


ул. Центральная

Убираемая территория: **15 метров** от границ здания.

**Схемы уборки прилегающих территорий, расположенных по адресам:
ТП (трансформаторные подстанции) в п. Новый Мир, с. Умай**

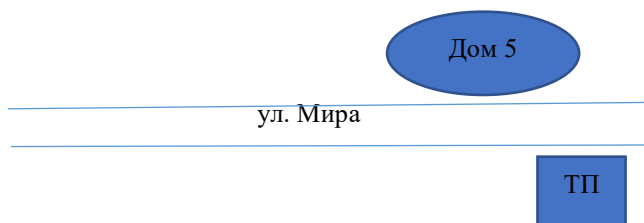
1. п. Новый Мир



2. п. Новый Мир



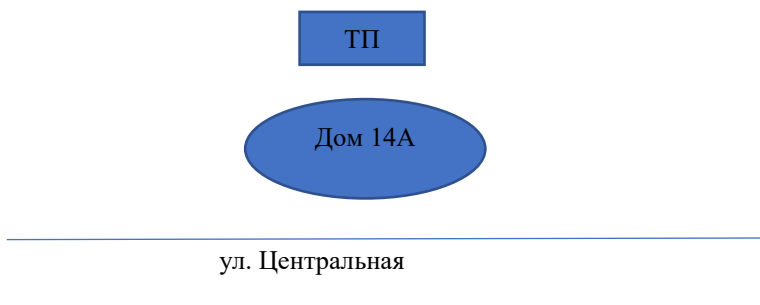
3. п. Новый Мир



4. с. Умай

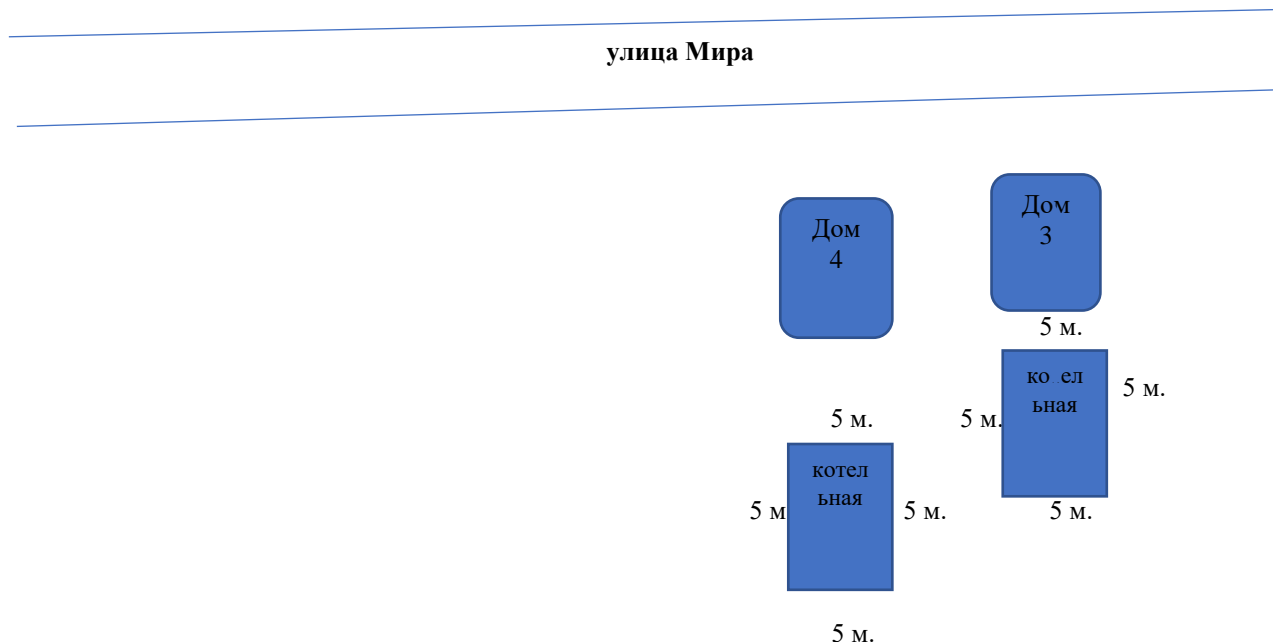


5.с. Умай



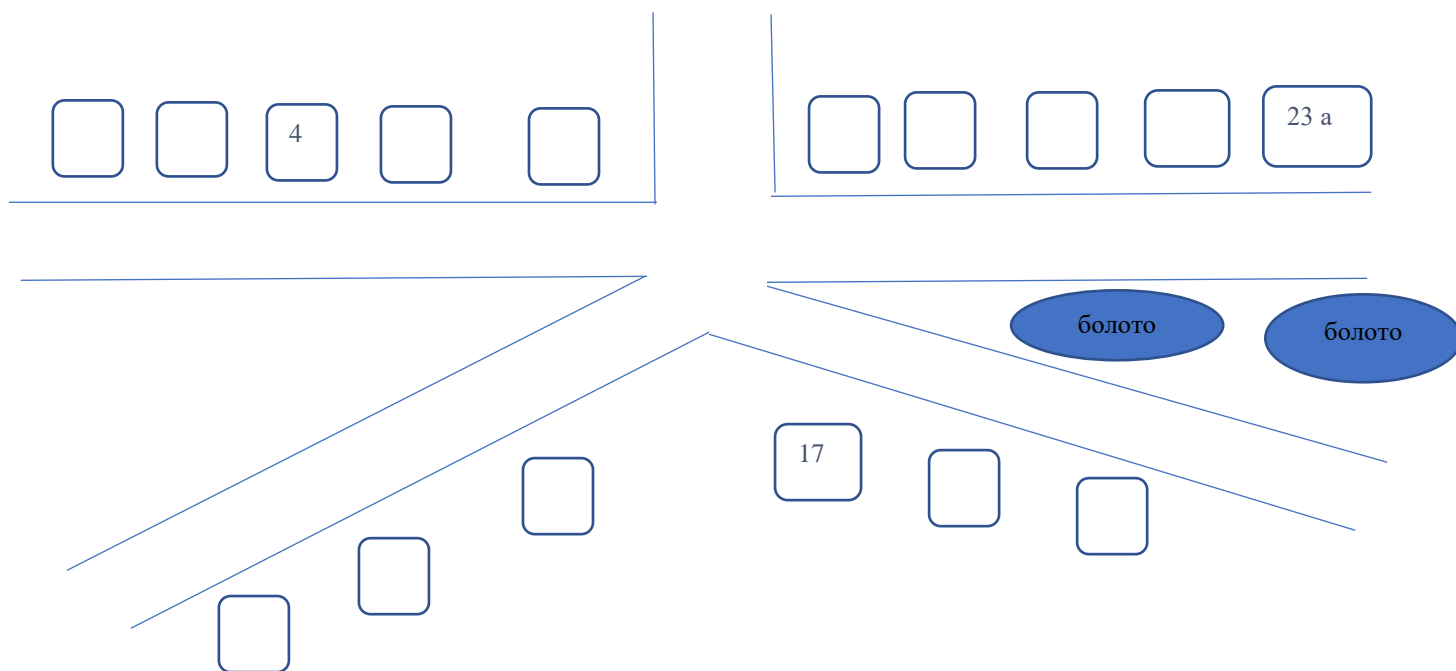
Убираемая территория: 8 метров от границ ТП.

**Схема уборки прилегающей территории, расположенная по адресу:
котельные около многоквартирных домов № 3 и № 4 по ул. Мира
п. Новый Мир, закрепленной за МП «Вадресурс»**



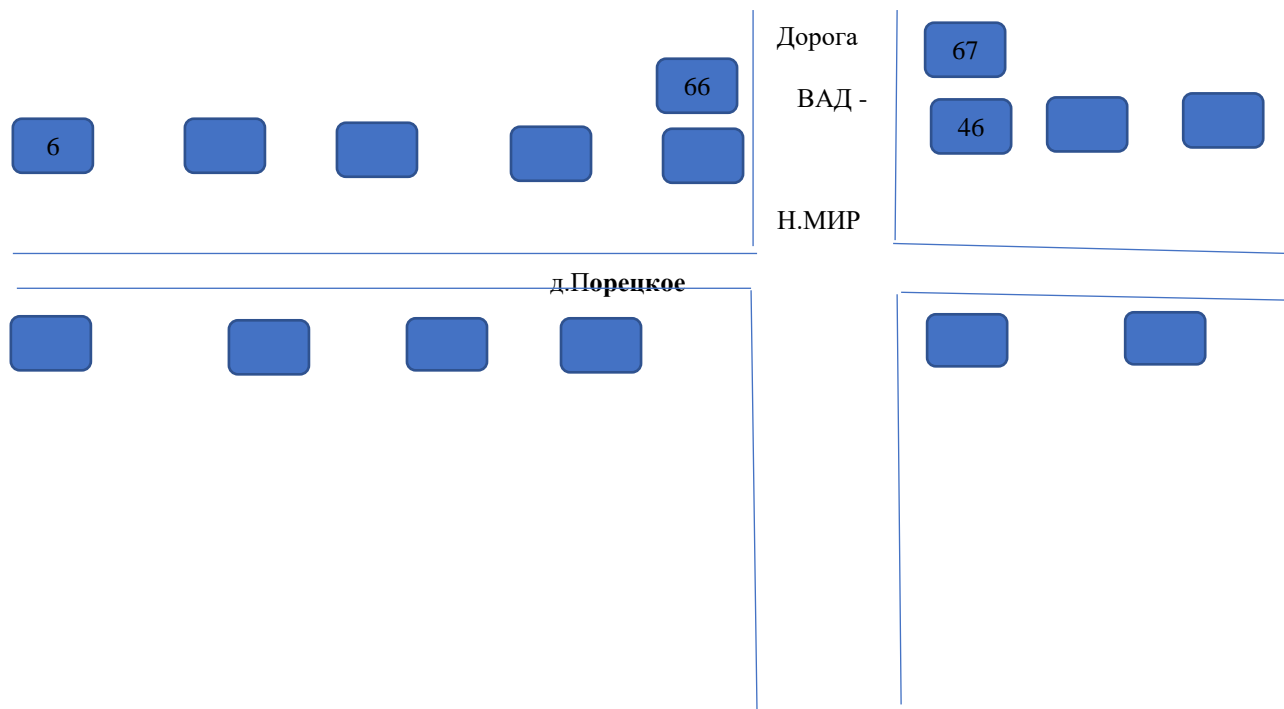
Убираемая территория: по 5 м. с каждой стороны котельной.

**Схема уборки прилегающей территории, расположенной по адресу:
д. Поляны**



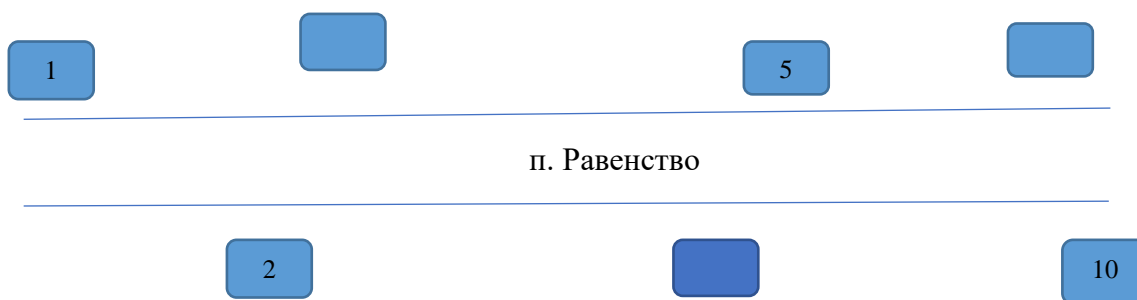
Убираемая территория: от границ зданий жилых домов до проезжей дороги.

**Схема уборки прилегающей территории, расположенной по адресу:
д. Порецкое**



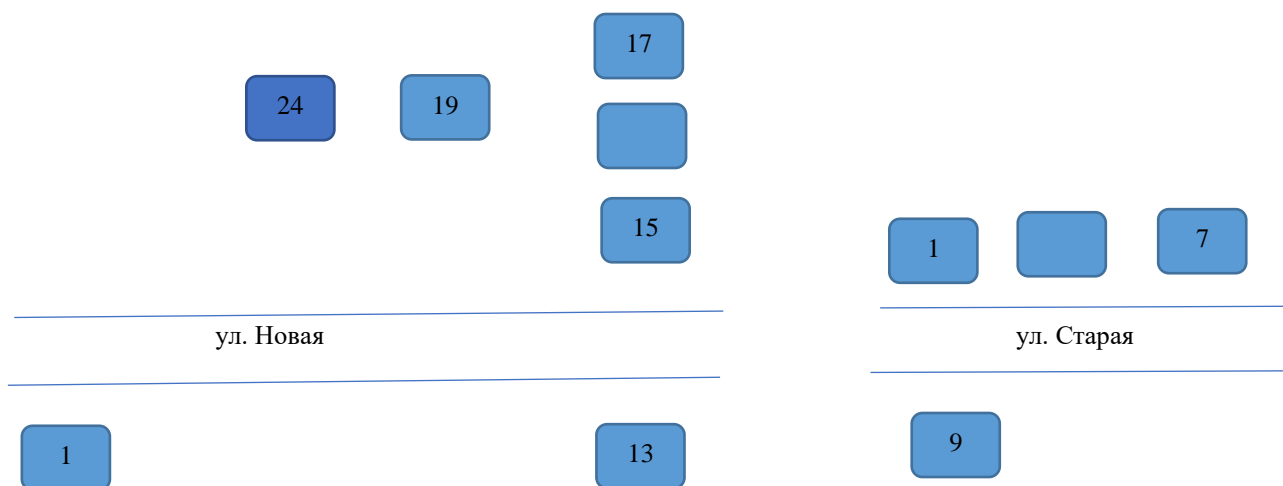
Убираемая территория: от границ зданий жилых домов до проезжей дороги.

**Схема уборки прилегающей территории, расположенной по адресу:
п. Равенство**



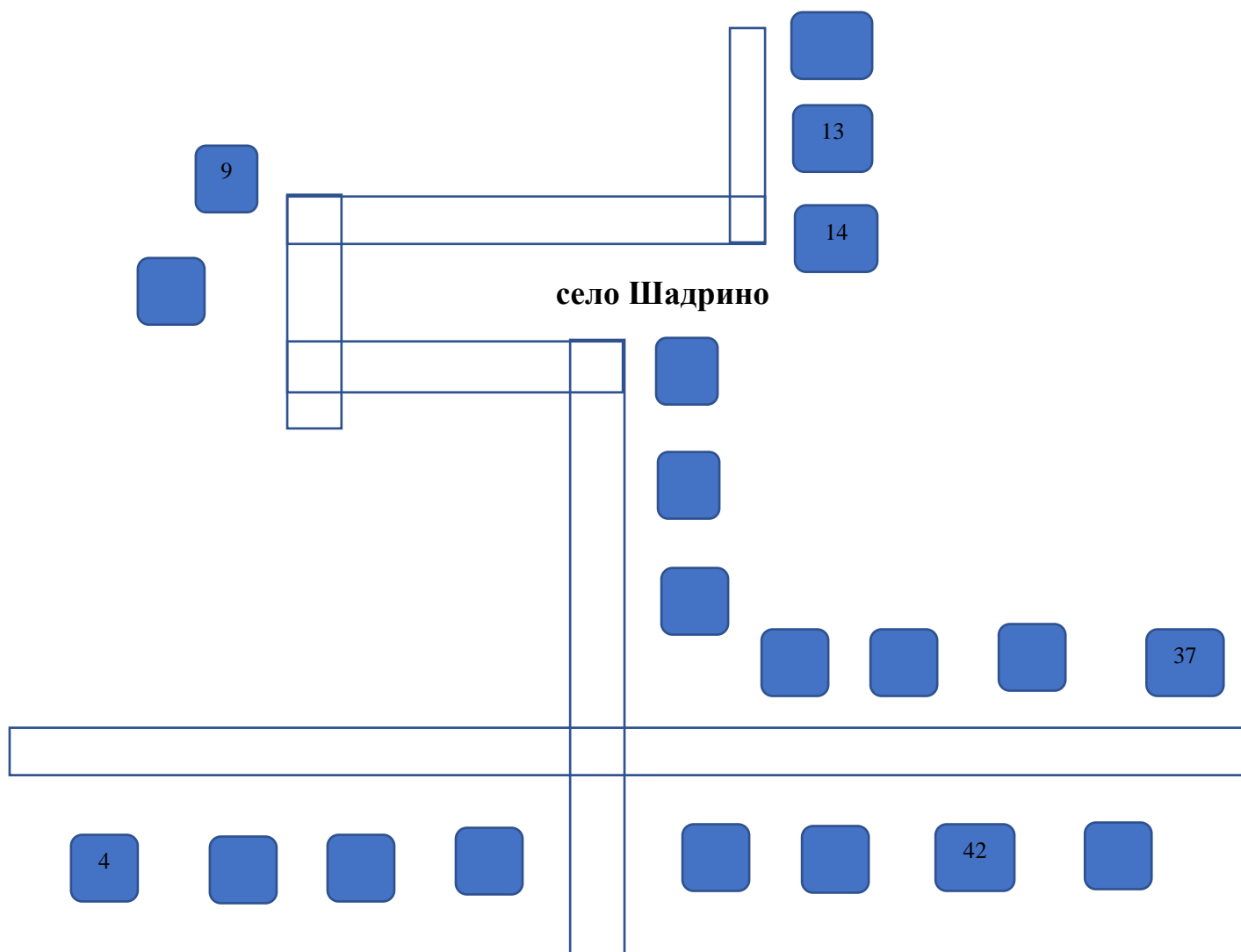
Убираемая территория: от границ зданий жилых домов до проезжей дороги.

**Схема уборки прилегающей территории, расположенной по адресу:
с. Меленино**



Убираемая территория: от границ зданий жилых домов до проезжей дороги.

**Схема уборки прилегающей территории, расположенной по адресу:
с. Шадрино**



Убираемая территория: от границ зданий жилых домов до проезжей дороги.

ПРИЛОЖЕНИЕ № 6

к постановлению администрации
Вадского муниципального округа
Нижегородской области
от 26.05.2026 № 646

**Стрельский территориальный отдел администрации
Вадского муниципального округа Нижегородской области**

СХЕМЫ ГРАНИЦ ПРИЛЕГАЮЩИХ ТЕРРИТОРИЙ

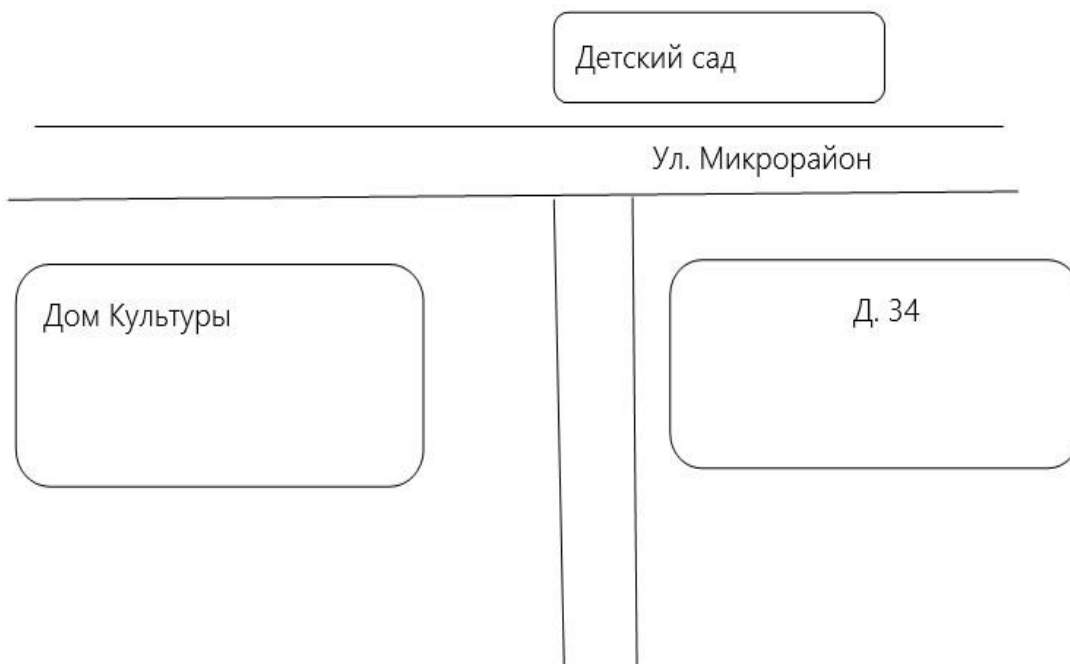
село Стрелка

**Схема уборки прилегающей территории, расположенной по адресу:
с. Стрелка, ул. Микрорайон, д. 21, д. 22, д. 23, д. 24, д. 25, д. 27, д. 28, д. 29,
д.30, закрепленной за ООО «Ваш дом с. Вад»**




Убираемая территория: **3 метра** от границ земельных участков, **15 метров** от границ здания.

**Схема уборки прилегающей территории,
расположенной по адресу: с. Стрелка. ул. Микрорайон, д. 34**




Убираемая территория: от границ зданий жилых домов до проезжей дороги.

**Схема уборки прилегающей территории, расположенной по адресу:
с. Стрелка, ул. Микрорайон, д. 5 (продуктовый магазин РАЙПО)**



Убираемая территория: 15 метров от границ здания.

**Схема уборки прилегающей территории, расположенной по адресу:
с. Стрелка, ул. Микрорайон, д. 6А (продуктовый магазин)**



Убираемая территория: **15 метров** от границ здания.

**Схема уборки прилегающей территории, расположенной по адресу:
с. Стрелка, ул. Микрорайон, д. 6
(Отделение почтовой связи, ФАП, библиотека)**



Убираемая территория: **15 метров** от границ здания.

**Схема уборки прилегающей территории, расположенной по адресу:
с. Стрелка, ул. Микрорайон, д. 8 (Дом Культуры)**



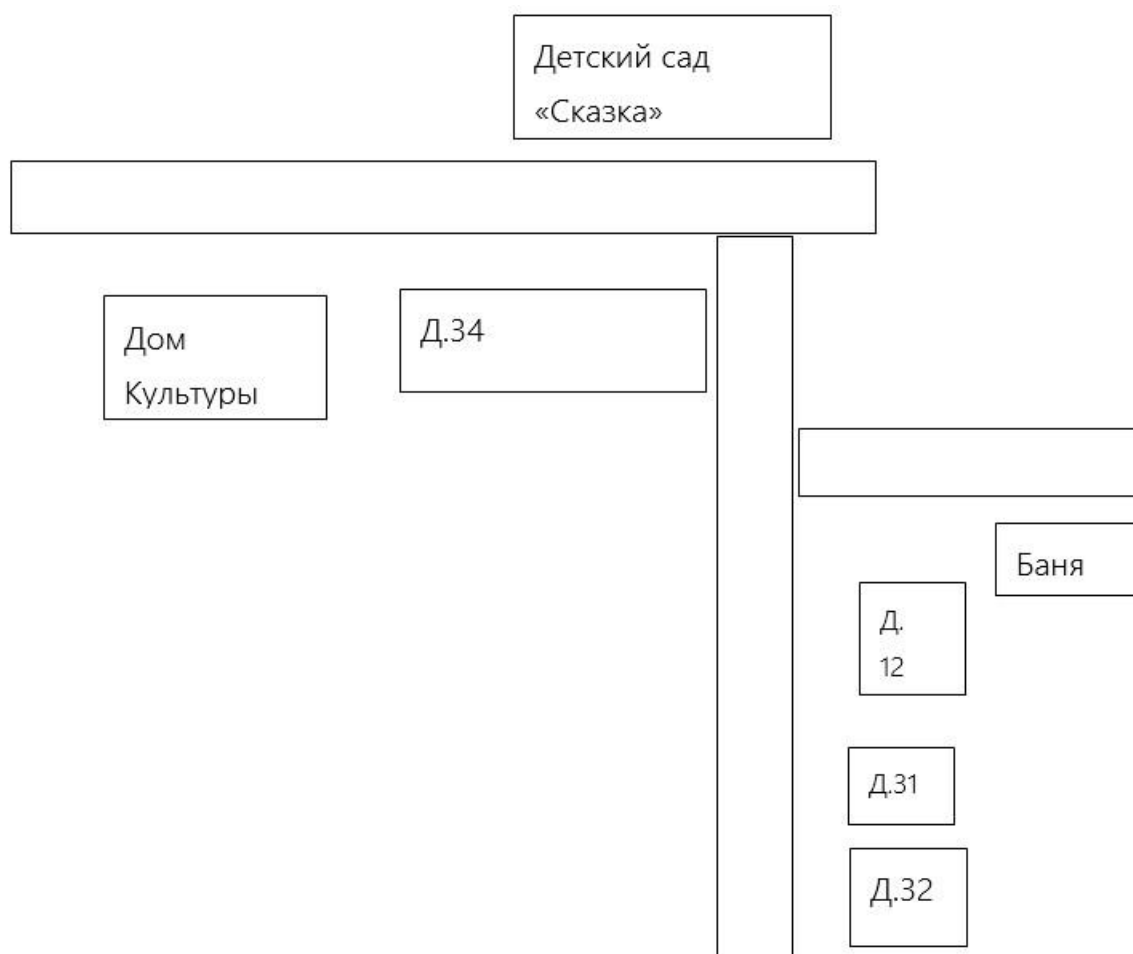
Убираемая территория: **15 метров** от границ здания.

**Схема уборки прилегающей территории, расположенной по адресу:
с. Стрелка, ул. Микрорайон, д. 9 (Детский сад «Сказка»)**



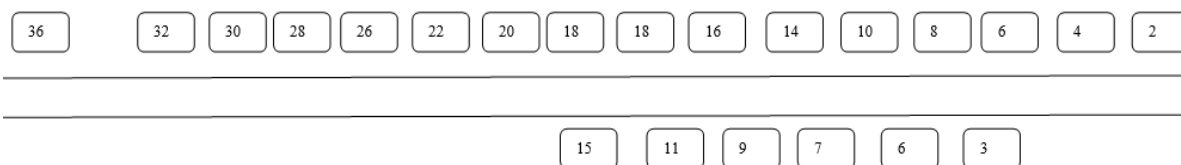
Убираемая территория: **15 метров** от границ здания.

**Схема уборки прилегающей территории, расположенной по адресу:
с.Стрелка, ул. Микрорайон, д.12, д.31, д.32**



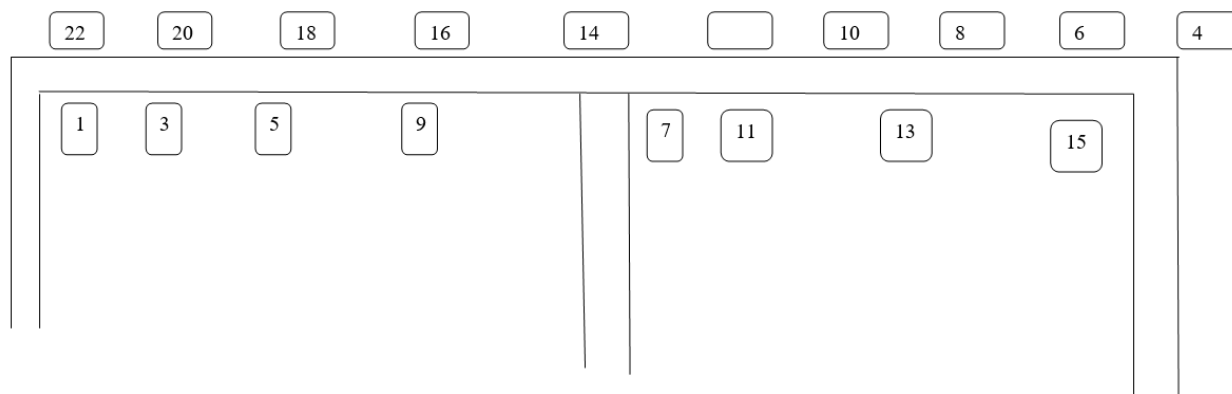
Убираемая территория: от границ зданий жилых домов до проезжей дороги.

**Схема уборки прилегающей территории, расположенной по адресу:
с. Стрелка, ул. Верхний Конец**



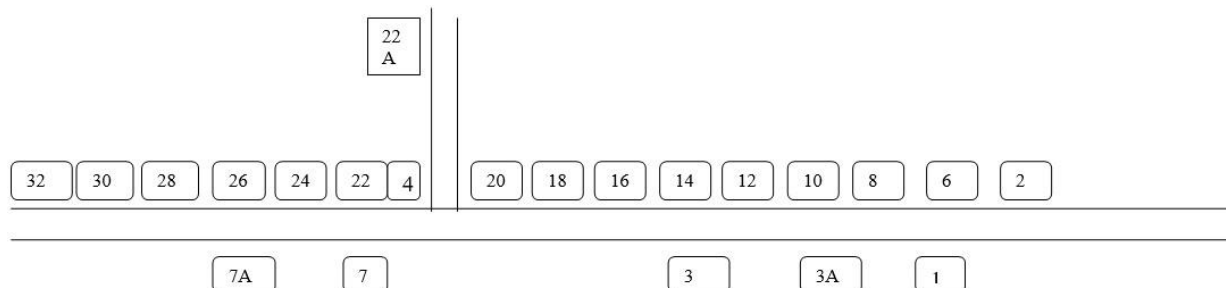
Убираемая территория: от границ зданий жилых домов до проезжей дороги.

**Схема уборки прилегающей территории, расположенной по адресу:
с. Стрелка, ул. Зеленая**



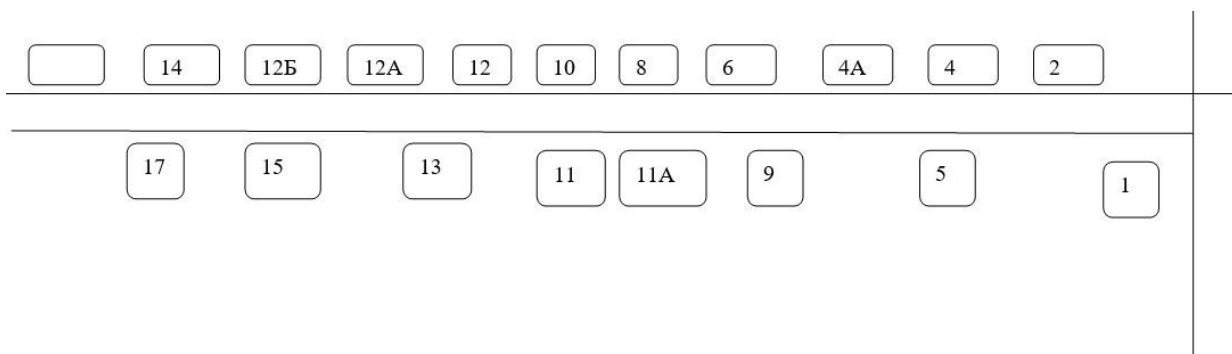
Убираемая территория: от границ зданий жилых домов до проезжей дороги.

**Схема уборки прилегающей территории, расположенной по адресу:
с. Стрелка, ул. Кузьминка**



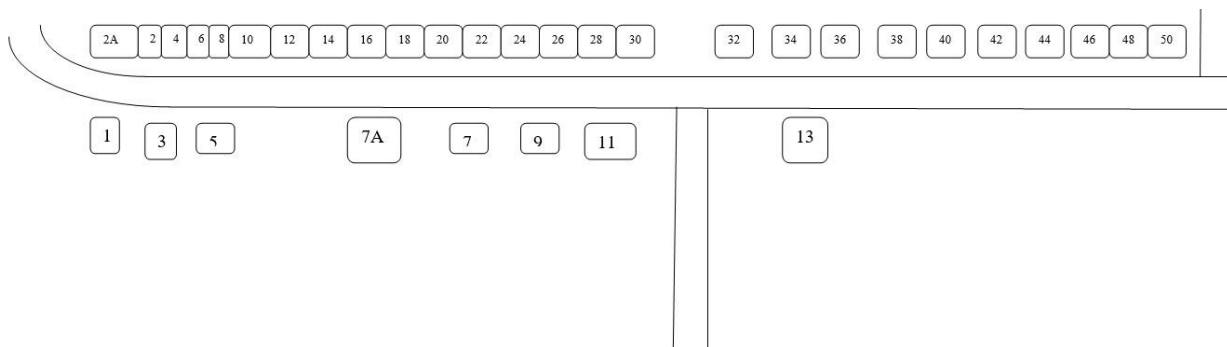
Убираемая территория: от границ зданий жилых домов до проезжей дороги.

**Схема уборки прилегающей территории, расположенной по адресу:
с. Стрелка, ул. Нагорная**



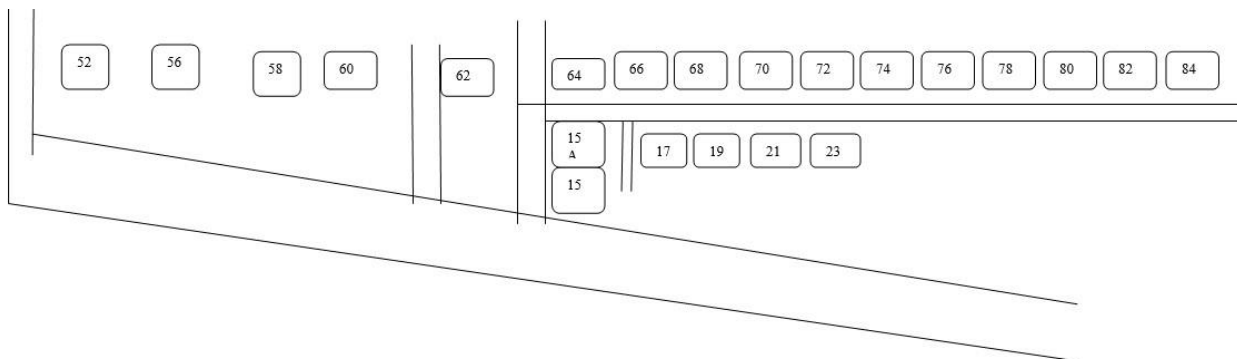
Убираемая территория: от границ зданий жилых домов до проезжей дороги.

**Схема уборки прилегающей территории, расположенной по адресу:
с. Стрелка, ул. Пешелань**



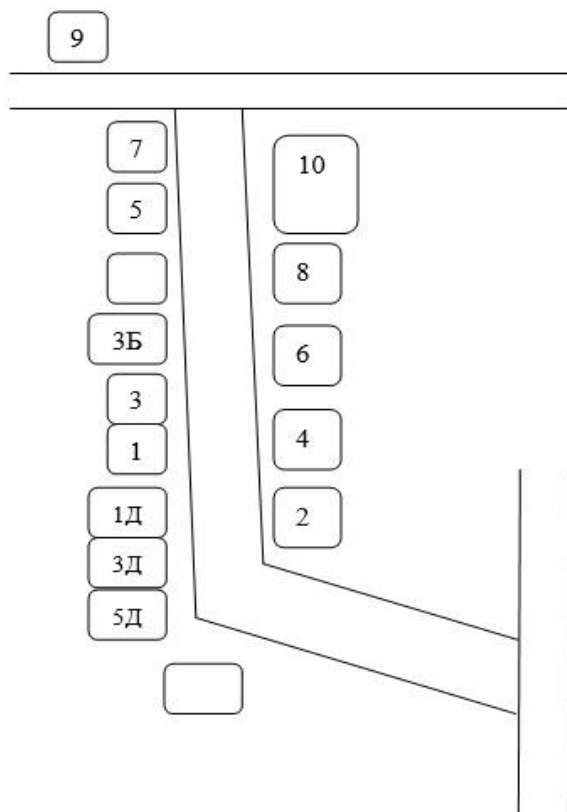
Убираемая территория: от границ зданий жилых домов до проезжей дороги.

**Схема уборки прилегающей территории, расположенной по адресу:
с. Стрелка, ул. Пешелань**



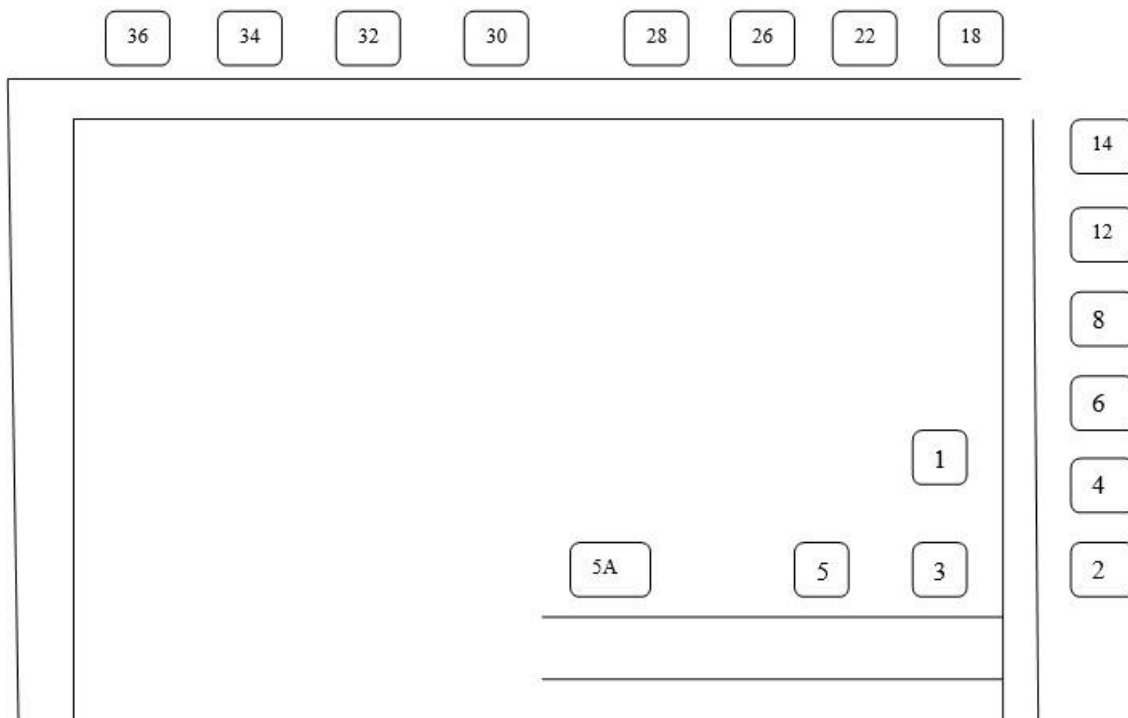
Убираемая территория: от границ зданий жилых домов до проезжей дороги.

**Схема уборки прилегающей территории, расположенной по адресу:
с. Стрелка, ул. Полевая**



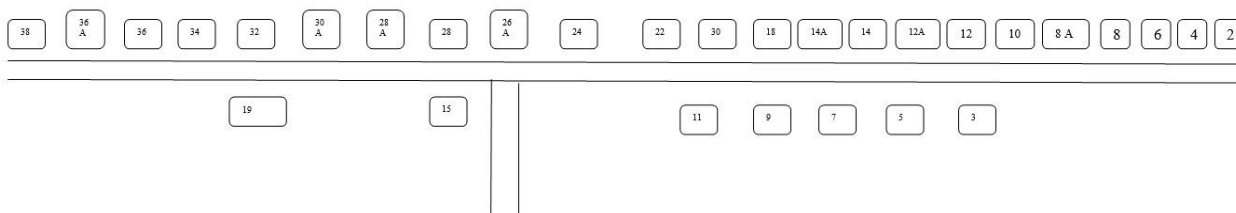
Убираемая территория: от границ зданий жилых домов до проезжей дороги.

**Схема уборки прилегающей территории, расположенной по адресу:
с. Стрелка, ул. Прифермская**



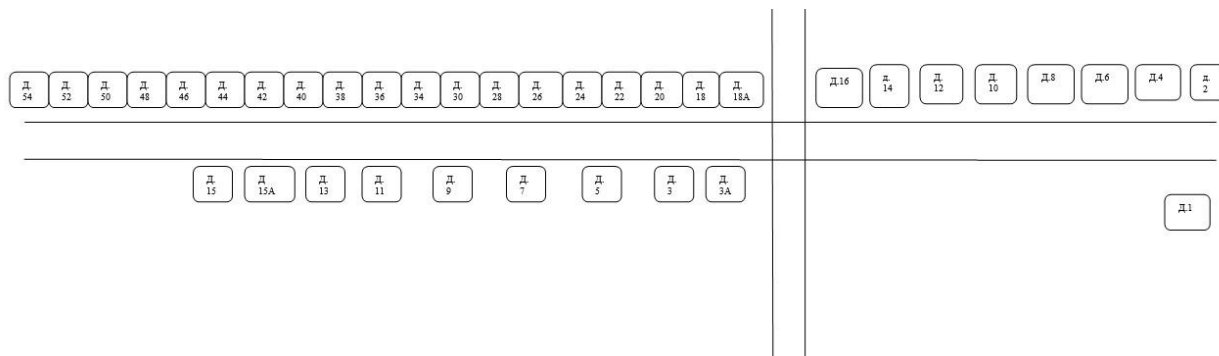
Убираемая территория: от границ зданий жилых домов до проезжей дороги.

**Схема уборки прилегающей территории, расположенной по адресу:
с. Стрелка, ул. Северная**



Убираемая территория: от границ зданий жилых домов до проезжей дороги.

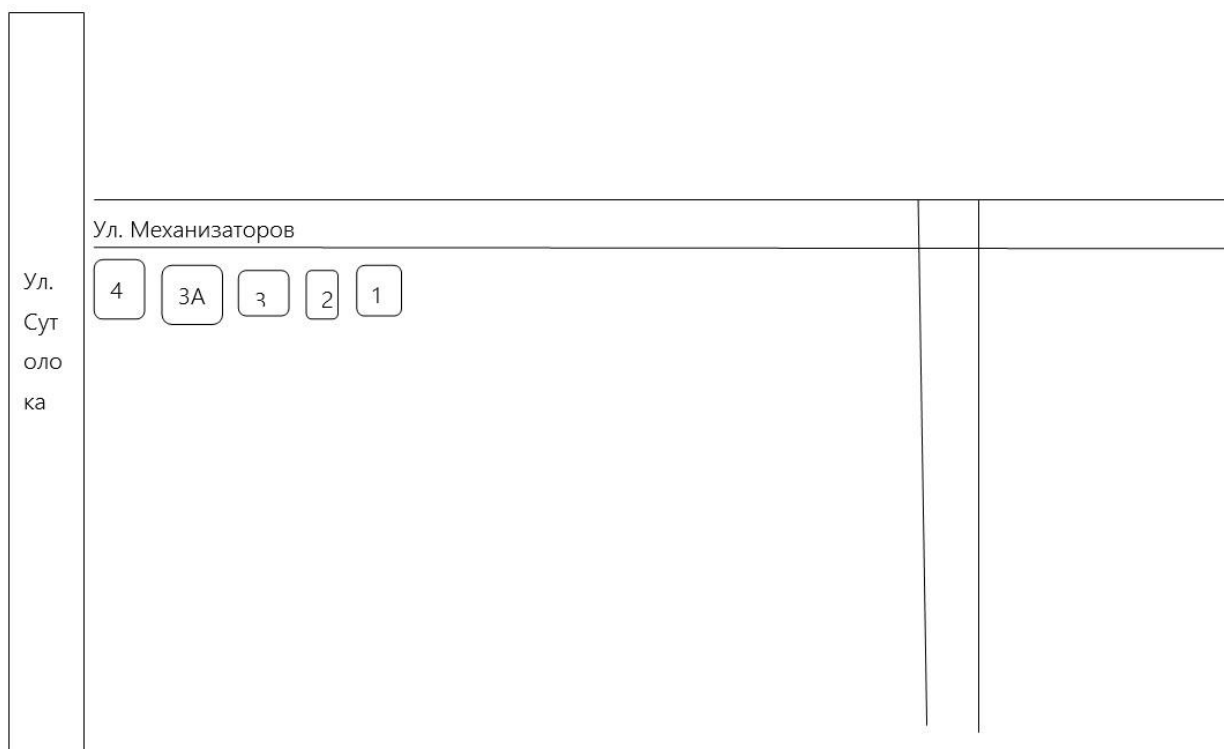
Схема уборки прилегающей территории, расположенной по адресу: с. Стрелка, ул. Середина



Убираемая территория: от границ зданий жилых домов до проезжей дороги.

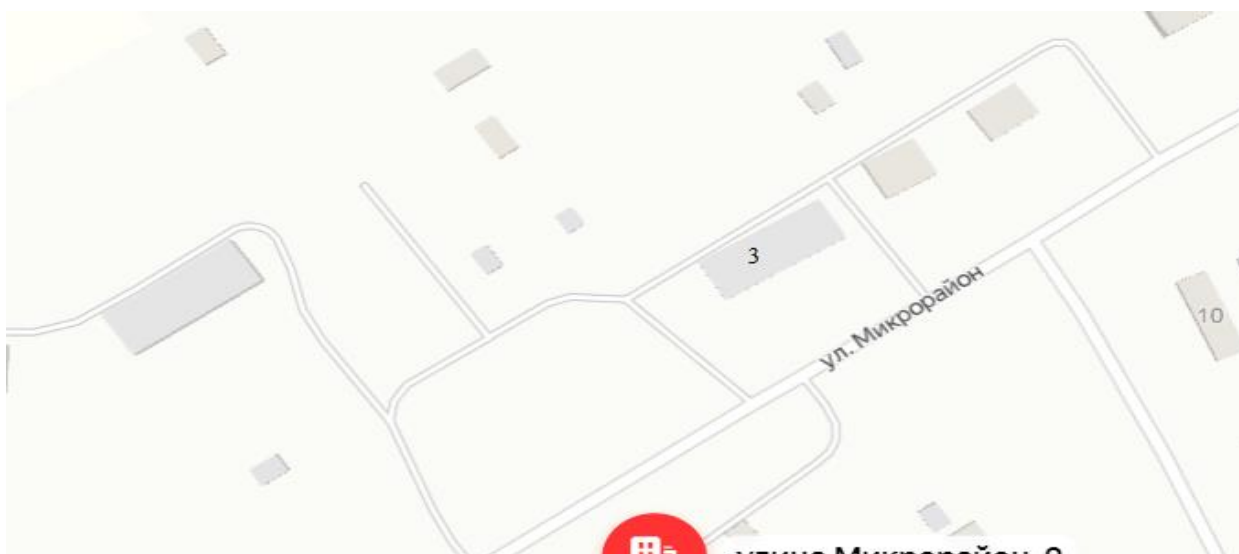
село Щедровка

Схема уборки прилегающей территории, расположенной по адресу: с. Щедровка, ул. Механизаторов



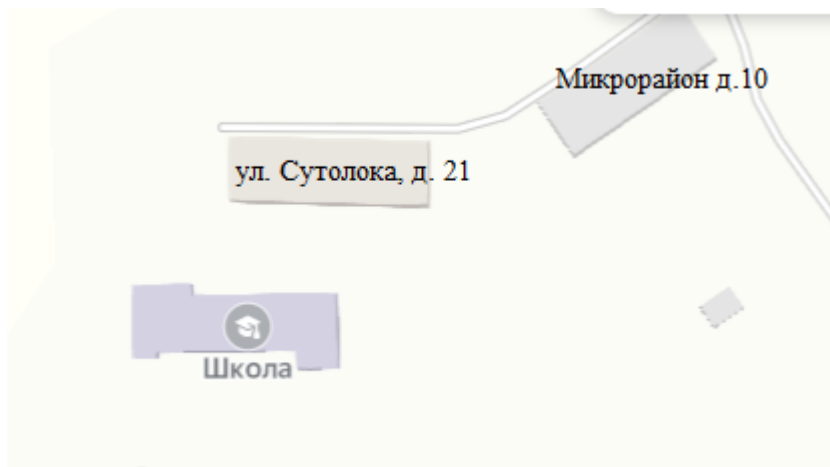
Убираемая территория: от границ зданий жилых домов до проезжей дороги.

Схема уборки прилегающей территории, расположенной по адресу: с.Щедровка, ул.Микрорайон, д.3, закрепленной за ООО «Ваш дом с.Вад»



Убираемая территория: **3 метра** от границ земельных участков, **15 метров** от границ здания.

**Схема уборки прилегающей территории, расположенной по адресу:
с.Щедровка, ул. Микрорайон, д. 10, ул. Сутолока, д.21,
закрепленной за ООО УК «Вадская»**



Убираемая территория: **3 метра** от границ земельных участков, **15 метров** от границ здания.

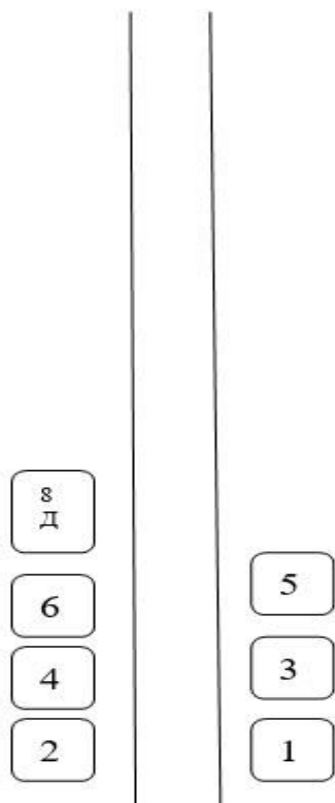
**Схема уборки прилегающей территории, расположенной по адресу:
с. Щедровка, ул. Микрорайон**

4 5 6



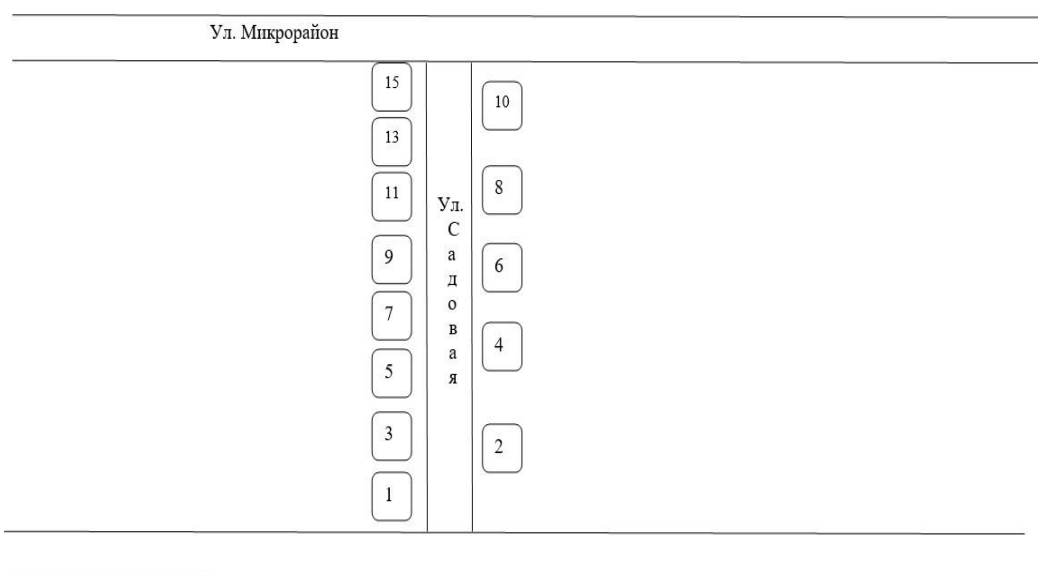
Убираемая территория: от границ зданий жилых домов до проезжей дороги.

**Схема уборки прилегающей территории, расположенной по адресу:
с. Щедровка, ул. Мокруша**



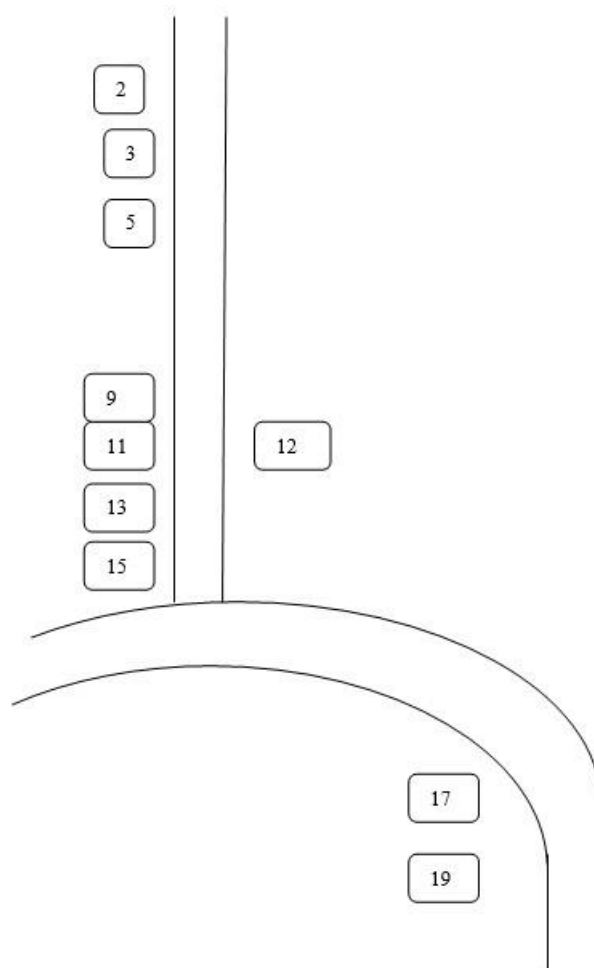
Убираемая территория: от границ зданий жилых домов до проезжей дороги.

**Схема уборки прилегающей территории, расположенной по адресу:
с. Щедровка, ул. Садовая**



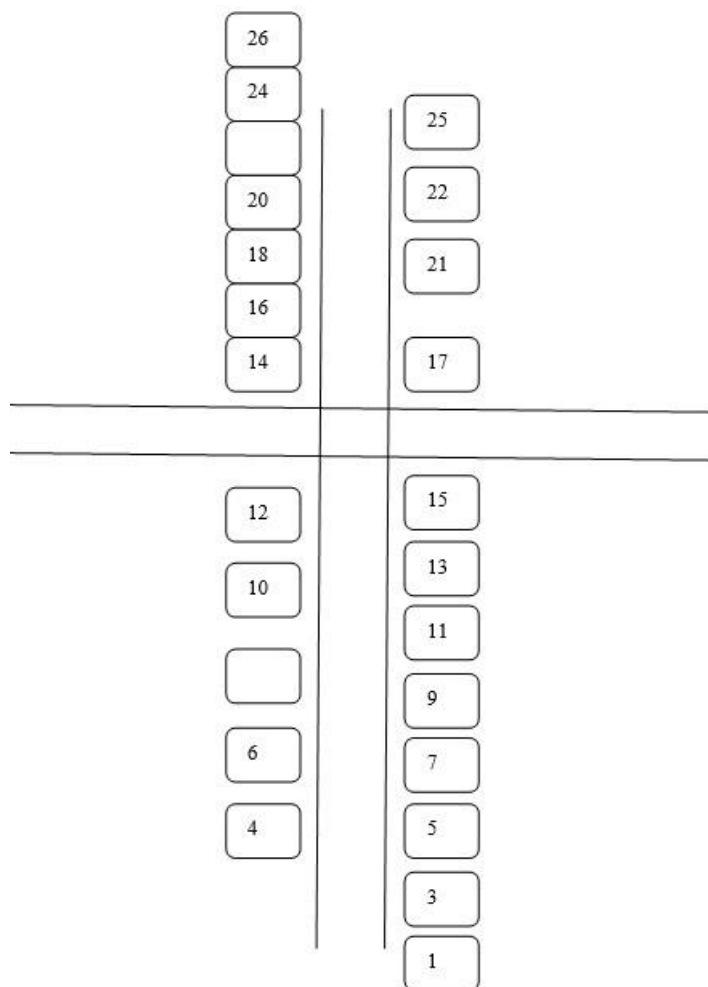
Убираемая территория: от границ зданий жилых домов до проезжей дороги.

**Схема уборки прилегающей территории, расположенной по адресу:
с. Щедровка, ул. Сутолока**



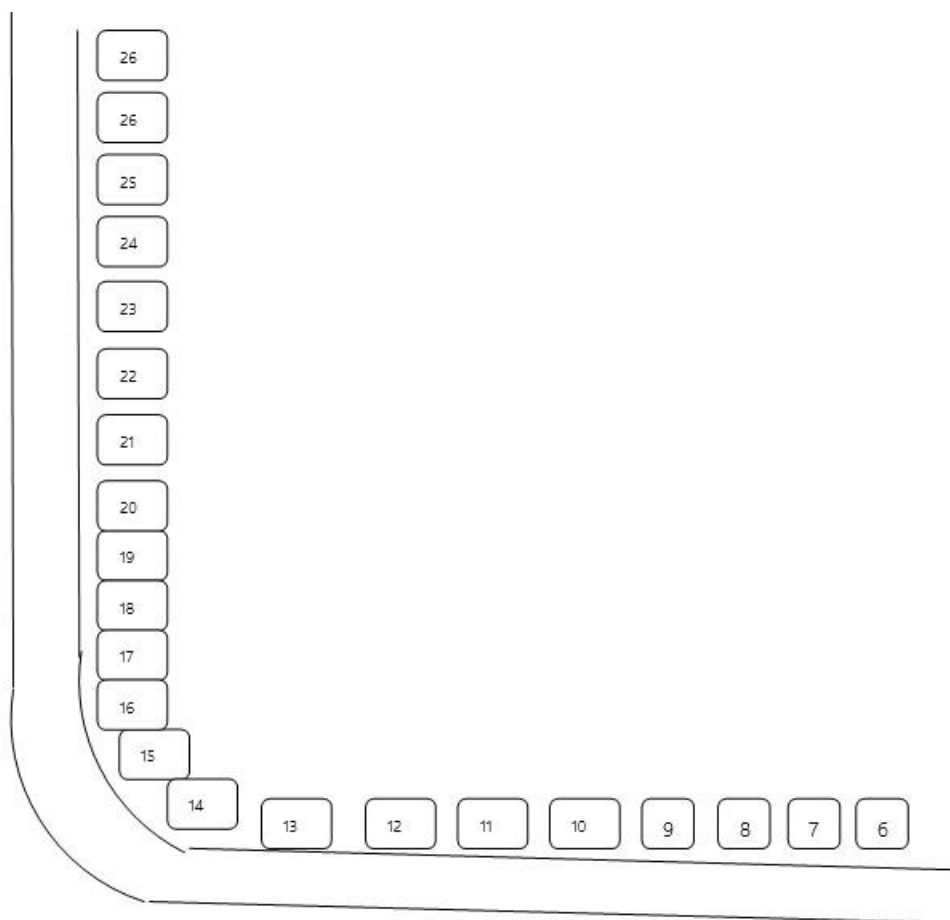
Убираемая территория: от границ зданий жилых домов до проезжей дороги.

**Схема уборки прилегающей территории, расположенной по адресу:
с. Щедровка, ул. Щедровка**



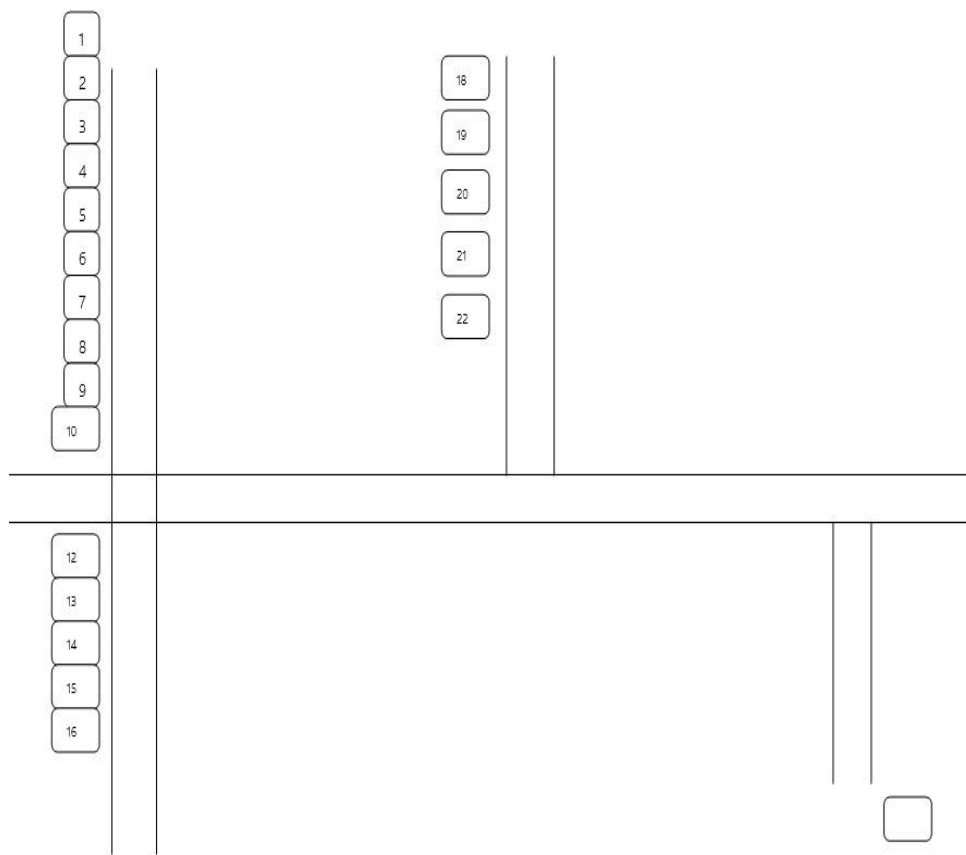
Убираемая территория: от границ зданий жилых домов до проезжей дороги.

**Схема уборки прилегающей территории, расположенной по адресу:
д. Чувахлей**



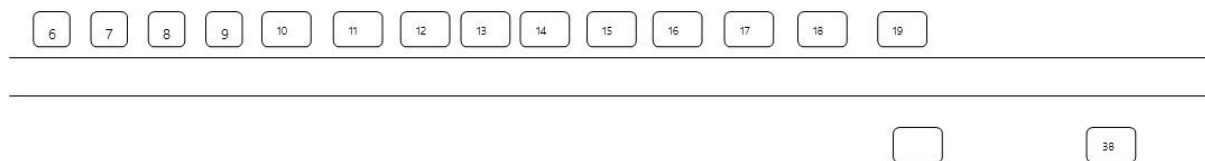
Убираемая территория: от границ зданий жилых домов до проезжей дороги.

**Схема уборки прилегающей территории, расположенной по адресу:
п. Борьба**



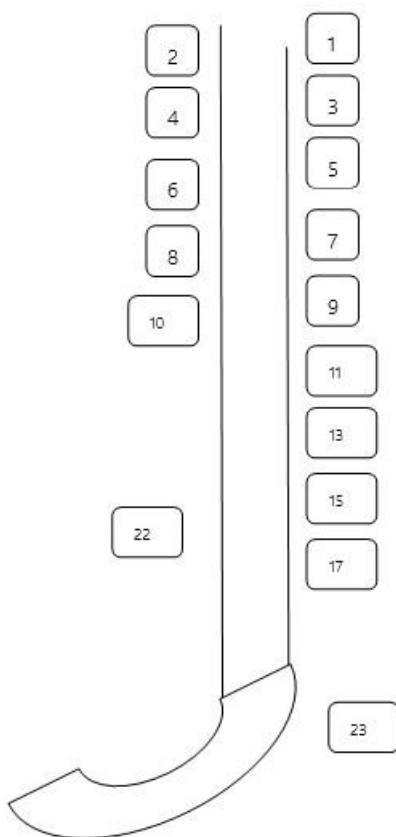
Убираемая территория: от границ зданий жилых домов до проезжей дороги.

**Схема уборки прилегающей территории, расположенной по адресу:
д. Орёл**



Убираемая территория: от границ зданий жилых домов до проезжей дороги.

**Схема уборки прилегающей территории, расположенной по адресу:
с. Букалей**



Убираемая территория: от границ зданий жилых домов до проезжей дороги.